

# GRAD ZAGREB

GENERALNI URBANISTIČKI PLAN GRADA ZAGREBA - IZMJENE I DOPUNE 2024.

## PROMETNA I KOMUNALNA INFRASTRUKTURNA MREŽA 3c Vodnogospodarski sustav i postupanje s otpadom

### TUMAČ PLANSKOG ZNAKOVLJA

#### VODNOGOSPODARSKI SUSTAV

Vodoopskrba i korištenje voda



POVRŠINSKI VODOZAHVAT - POSTOJEĆI



VODOCRPILIŠTE - POSTOJEĆE



UREĐAJ ZA PROČIŠĆAVANJE PITKE VODE - POSTOJEĆI



VODOSPREMA - POSTOJEĆA



VODOSPREMA - PLANIRANA



CRPNA STANICA - POSTOJEĆA



CRPNA STANICA - PLANIRANA



VODOOPSKRBNI CJEVOVOD - POSTOJEĆI



VODOOPSKRBNI CJEVOVOD - PLANIRANI



AKUMULACIJA ZA HIDROELEKTRANU



GEOTERMALNE VODE

Odvodnja otpadnih voda



PRELJEVNI ISPUST - POSTOJEĆI



PRELJEVNI ISPUST - PLANIRANI



CRPNA STANICA - POSTOJEĆA



CRPNA STANICA - PLANIRANA



UREĐAJ ZA PROČIŠĆAVANJE - POSTOJEĆI



UREĐAJ ZA PROČIŠĆAVANJE - PLANIRANI



RETENCIJSKI BAZEN - PLANIRANI



DOVODNI KANAL - POSTOJEĆI



DOVODNI KANAL - PLANIRANI

Uređenje vodotoka i voda



AKUMULACIJA ZA OBRANU OD POPLAVA - POSTOJEĆA



RETENCIJA ZA OBRANU OD POPLAVA - POSTOJEĆA



RETENCIJA ZA OBRANU OD POPLAVA - PLANIRANA



RETENCIJA ZA OBRANU OD POPLAVA - PLANIRANA



NASIP - OBALOUTVRDA



KANAL - ODBRANITELNI



BRANA - PLANIRANA



KORIDOR POSEBNOG REŽIMA POTOKA



REGULACIJA POTOKA



ZATVORENA REGULACIJA POTOKA



KORIDOR POSEBNOG REŽIMA POTOKA



ZACIJEVLJENI POTOK

Vodozaštita



VODOZAŠTITNO PODRUČJE - I. ZONA



VODOZAŠTITNO PODRUČJE - II. ZONA



VODOZAŠTITNO PODRUČJE - III. ZONA



KATEGORIZACIJA VODOTOKA - I. KATEGORIJA



KATEGORIZACIJA VODOTOKA - II. KATEGORIJA



KATEGORIZACIJA VODOTOKA - III. KATEGORIJA

POSTUPANJE S OTPADOM



RECIKLAŽNO DVORIŠTE - POSTOJEĆE



RECIKLAŽNO DVORIŠTE - PLANIRANO



KORIDORI JAVNO PROMETNIH POVRŠINA

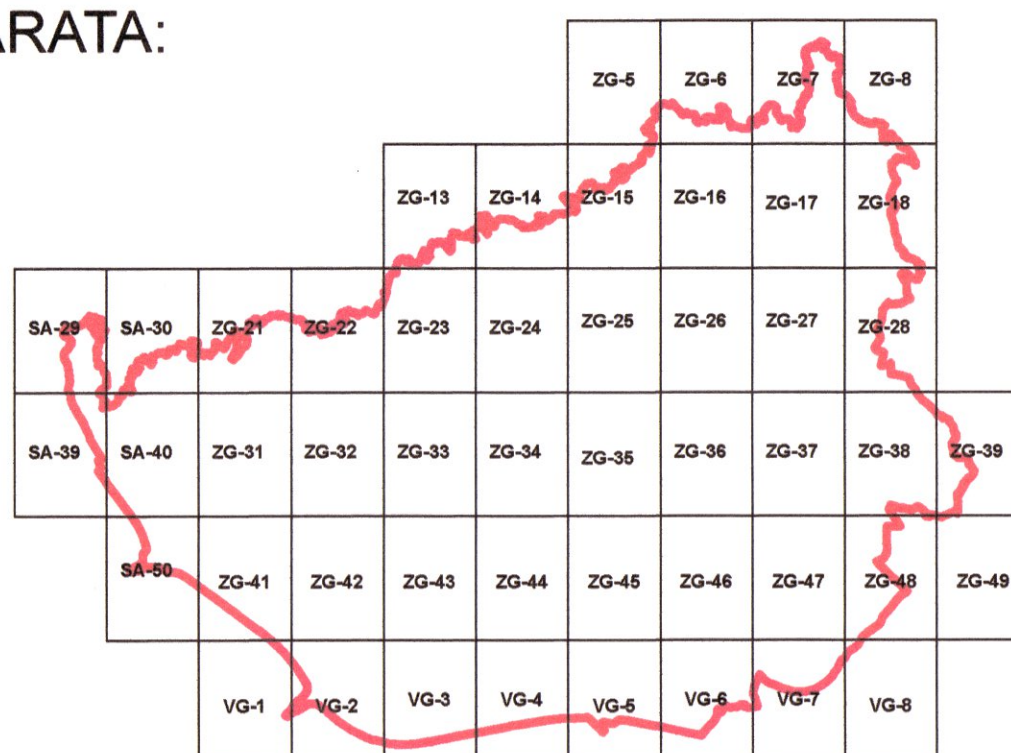
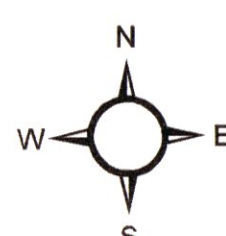


REZERVACIJA PROŠIRENJA POSTOJEĆE ULICE












GRANICA GENERALNOG URBANISTIČKOG PLANA GRADA ZAGREBA

### VEZA KARATA:



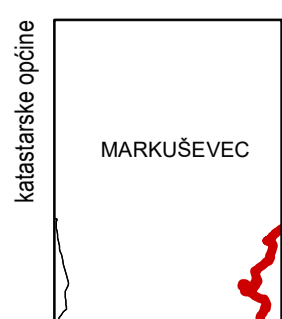
### GRAD ZAGREB

Naziv prostornog plana: <b>IZMJENE I DOPUNE GENERALNOGA URBANISTIČKOG PLANA GRADA ZAGREBA 2024.</b> <i>prijedlog plana za ponovnu javnu raspravu</i>	
Naziv kartografskog prikaza: <b>3. PROMETNA I KOMUNALNA INFRASTRUKTURNA MREŽA</b> 3c Vodnogospodarski sustav i postupanje s otpadom - izmjene i dopune 2024.	
Broj kartografskog prikaza: 3c.	Mjerilo kartografskog prikaza: 1 : 5000
Odluka o izradi izmjena i dopuna Generalnoga urbanističkog plana grada Zagreba („Službeni glasnik Grada Zagreba“ br.15/23).	Odluka o donošenju izmjena i dopuna Generalnoga urbanističkog plana grada Zagreba („Službeni glasnik Grada Zagreba“ br. ___/___):
Javna rasprava objavljena je 27. lipnja 2024.	Javni uvid održan je od 28. lipnja 2024. do 12. srpnja 2024.
Ponovna javna rasprava objavljena je:	Ponovni javni uvid održan je:
Nositelj izrade:  GRADSKI URED ZA GOSPODARSTVO, EKOLOŠKU ODRŽIVOST I STRATEGIJSKO PLANIRANJE Trg S. Radića 1, Zagreb	
Pečat tijela odgovornog za provođenje javne rasprave: 	Odgovorna osoba za provođenje javne rasprave:  Pročelnica Ana Pavičić Kaselj, univ.mag.oec.
Suglasnost na Plan: Ministarstvo prostornoga uređenja, graditeljstva i državne imovine KLASA: URBROJ: Datum:	
Stručni izrađivač: <input checked="" type="checkbox"/> zavod za prostorno uređenje grada zagreba <input type="checkbox"/> Središte: Ul. Republike Austrije 18, Zagreb Privremeno sjedište: Martičeva ulica 14, Zagreb	
Pečat pravne osobe koja je izradila Plan: 	Odgovorna osoba izrađivača Plana:  Ravnatelj Nikša Božić, dipl.ing.arh.
Pečat odgovornog voditelja izrade Plana: 	Odgovorni voditelj izrade Plana:  Nives Mornar, dipl.ing.arh. ovlaštena arhitektica urbanistica
Stručni tim u izradi Plana: Nataša Aralica, dipl.ing.arh. Mima Barac, dipl.ing.arh. Dragica Baresić, dipl.ing.arh. Dino Bačić, mag.geogr. Mirela Bokulić Žubac, dipl.ing.arh. Nikša Božić, dipl.ing.arh. Maja Bubić, arh.tehn. Jelena Bule, mag.ing.arch. Jasmina Doko, dipl.ing.agr. Boris Gregurić, dipl.ing.arh. Ivan Lončarić, prof.pov. i geogr. Dubravka Petra Lubin, dipl.ing.arh. Martina Margetić, dipl.iur. mr.sc. Mima Mestrovic, dipl.ing.arh. Katica Mišanović, dipl.ing.šum. Domagoj Milinarić, mag.ing.arch. Ivan Nemet, mag.ing.traff. Vladimir Ninčić, dipl.ing.grad. Sabina Pavić, dipl.ing.arh. Sanja Pavlović, dipl.iur., univ.spec.admin.urb. Alen Pažur, mag.geogr. Ana-Marija Rajčić, dipl.ing.arh. Jasmina Sirovec Vanić, dipl.ing.arh. Sanja Šarbelić Tunjić, dipl.ing.arh. Ivan Šulentić, dipl.ing.arh. Ana Topić, mag.ing.arch. Tea Truta, mag.ing.arch. Marta Turk, mag.ing.arch. dr.sc. Jadranka Veselić Bruvo, dipl.ing.arh. Danijel Zdoic, dipl.ing.prom.	
Suradnja: VITA PROJEKT d.o.o. Zagreb	
Pečat Gradske skupštine Grada Zagreba: M.P.	Predsjednik Gradske skupštine Grada Zagreba:  Joško Klisović
Istovjetnost Plana s Izvornikom ovjerava  (ime, prezime, potpis)	Pečat nadležnog tijela M.P.

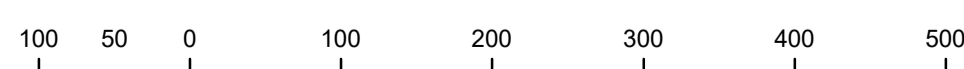
STUBICA-45



ZAGREB-15



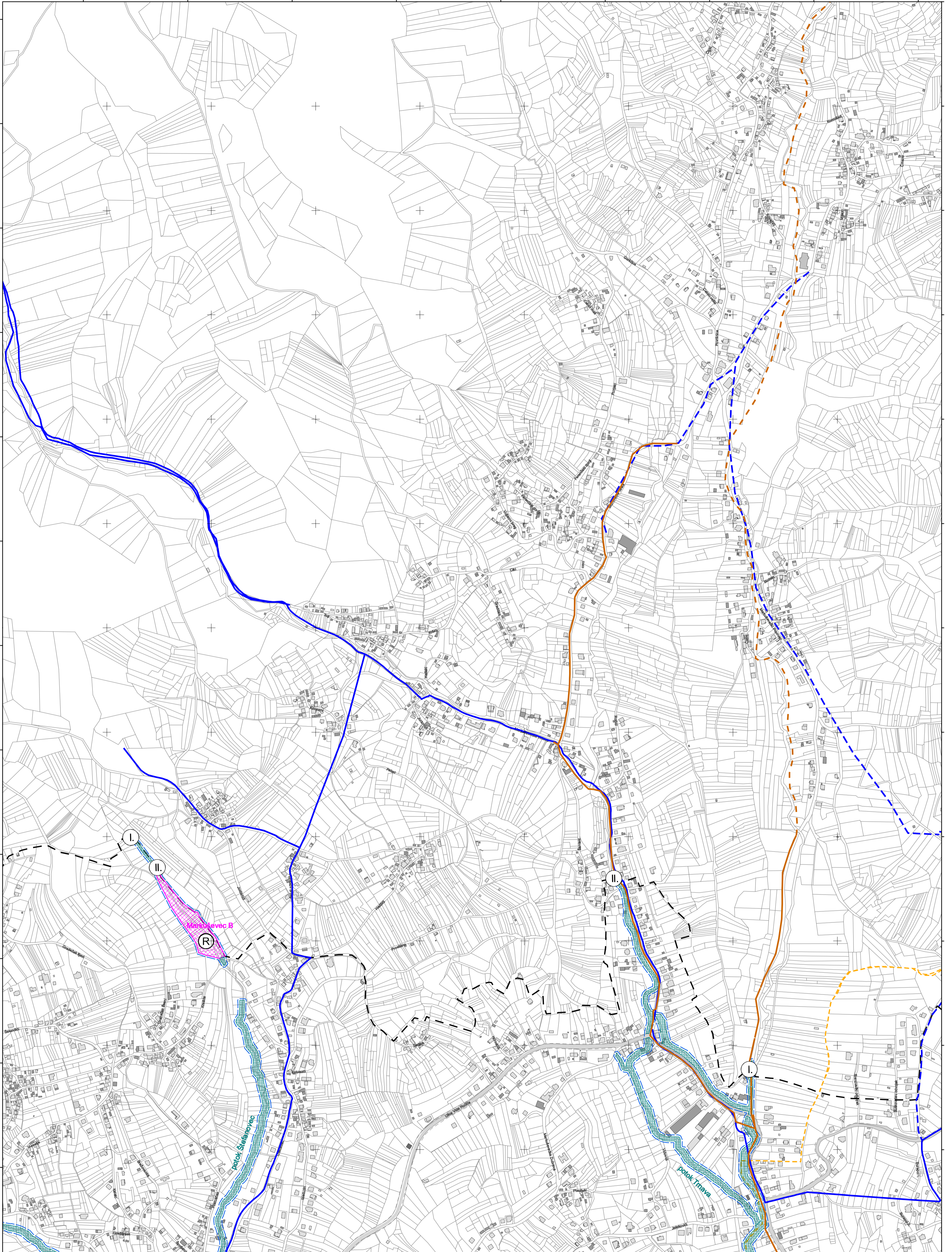
podjela listova HTRS96/TM	5-12-2-105-9	5-13-2-105-9
	5-17-2-105-9	5-18-2-105-9



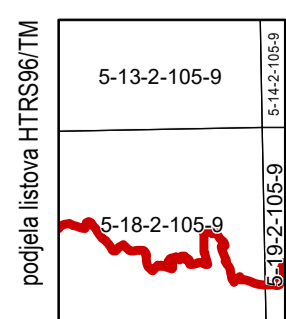
MJERILO 1:0

Podloga: katastarska podloga, rujan 2022.  
 Gradski ured za katastar i geodetske poslove Grada  
 Nositelj izrade: Gradski ured za gospodarstvo, ekološku održivost i strategijsko planiranje  
 Stručni izrađivač: Zavod za prostorno uređenje Grada Zagreba  
 Odluka o izradi: Odluka o izradi izmjena i dopuna Generalnoga urbanističkog plana grada Zagreba (15/23)  
 Koordinatni sustav: HTRS96/TM

STUBICA-46



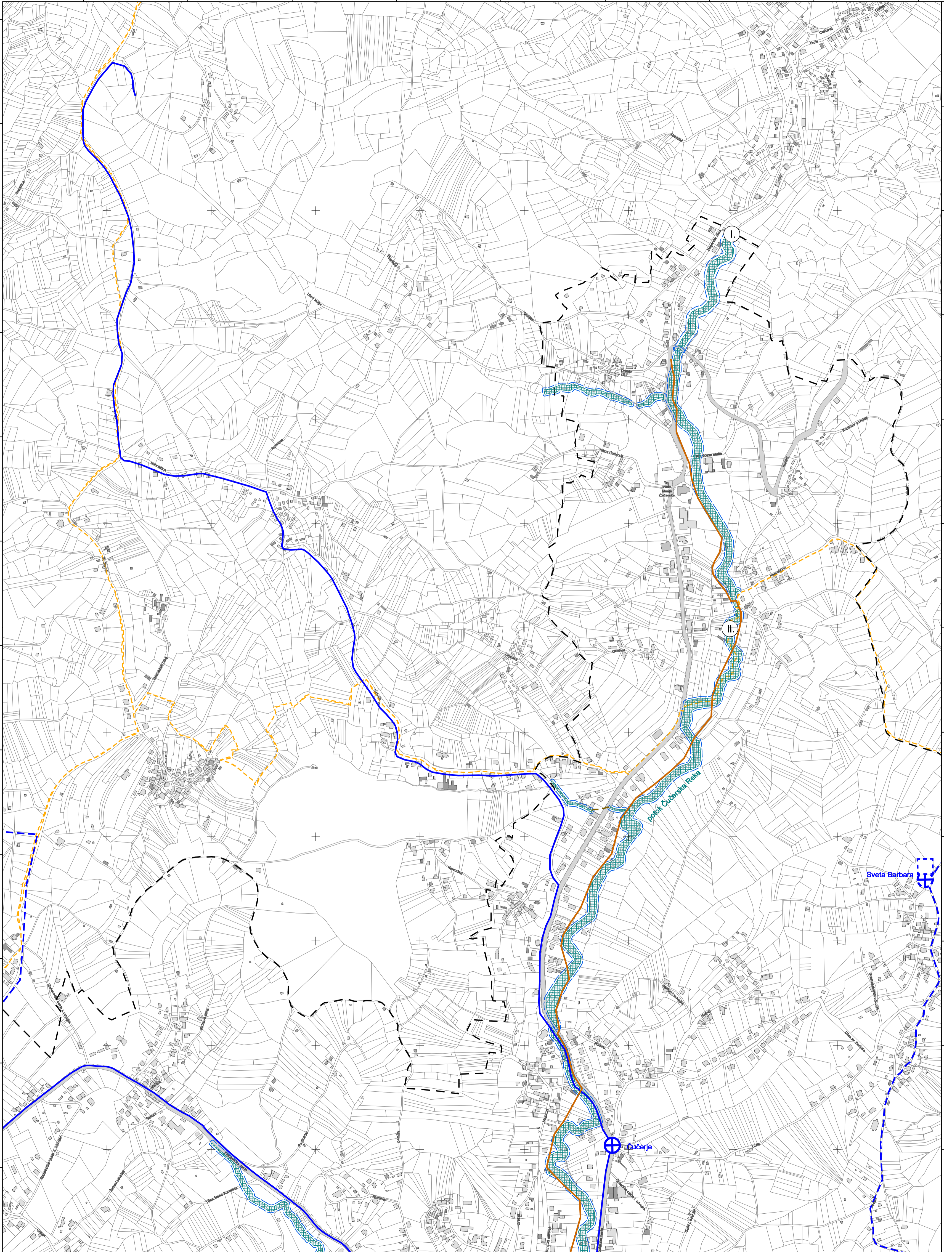
ZAGREB-16



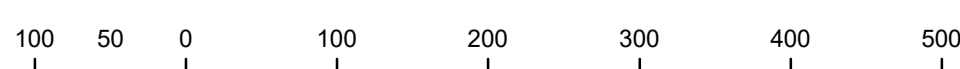
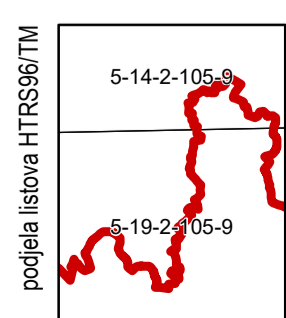
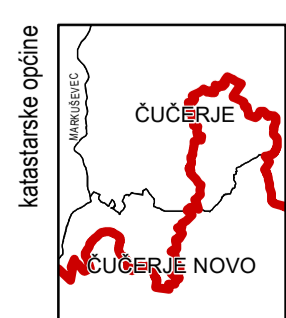
MJERILO 1:0

Podloga: katastarska podloga, rujan 2022.  
 Gradski ured za katastar i geodetske poslove Grada  
 Nositelj izrade: Gradski ured za gospodarstvo, ekološku održivost i  
 strategijsko planiranje  
 Stručni izrađivač: Zavod za prostorno uređenje Grada Zagreba  
 Odluka o izradi: Odluka o izradi izmjena i dopuna  
 Generalnoga urbanističkog plana grada Zagreba (15/23)  
 Koordinatni sustav: HTRS96/TM

STUBICA-47



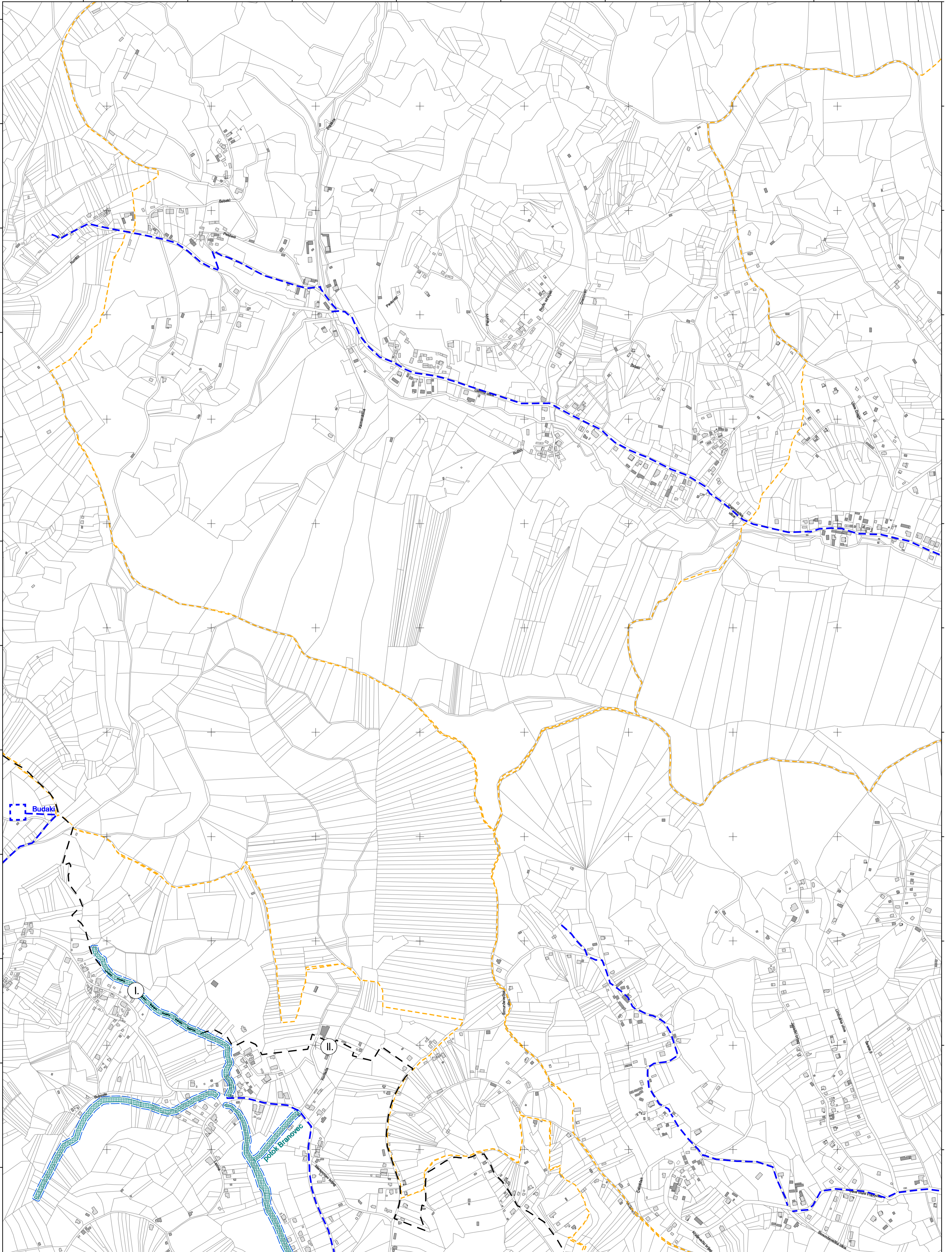
ZAGREB-17



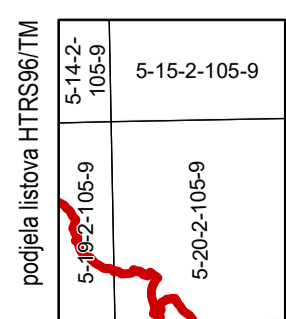
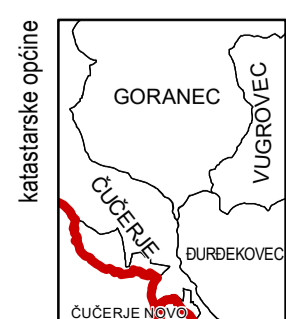
MJERILO 1:0

Podloga: katastarska podloga, rujan 2022.  
 Gradski ured za katastar i geodetske poslove Grada  
 Nositelj izrade: Gradski ured za gospodarstvo, ekološku održivost i strategijsko planiranje  
 Stručni izrađivač: Zavod za prostorno uređenje Grada Zagreba  
 Odluka o izradi: Odluka o izradi izmjena i dopuna Generalnoga urbanističkog plana grada Zagreba (15/23)  
 Koordinatni sustav: HTRS96/TM

STUBICA-48



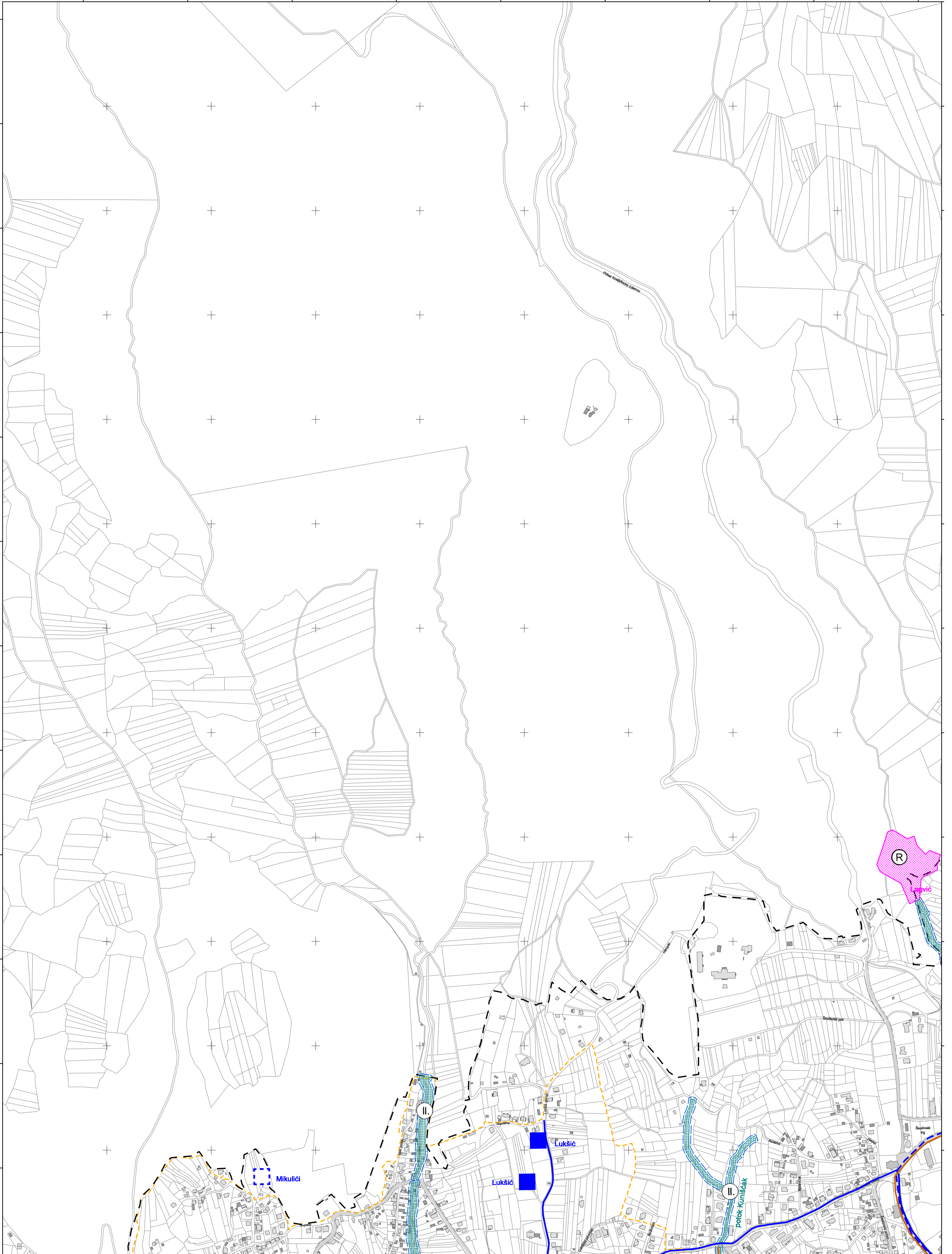
ZAGREB-18



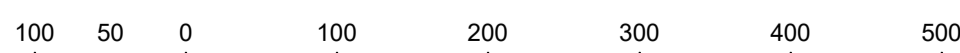
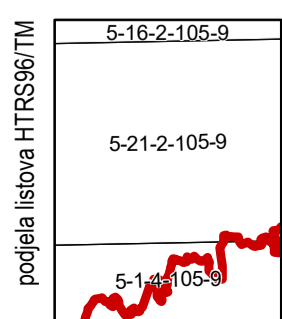
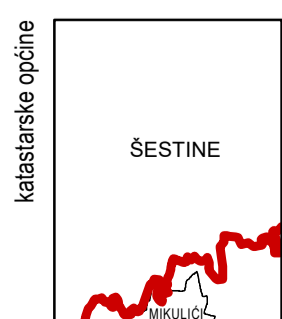
MJERILO 1:0

Podloga: katastarska podloga, rujan 2022.  
 Gradski ured za katastar i geodetske poslove Grada  
 Nositelj izrade: Gradski ured za gospodarstvo, ekološku održivost i strategijsko planiranje  
 Stručni izrađivač: Zavod za prostorno uređenje Grada Zagreba  
 Odluka o izradi: Odluka o izradi izmjena i dopuna Generalnoga urbanističkog plana grada Zagreba (15/23)  
 Koordinatni sustav: HTRS96/TM

ZAGREB-3



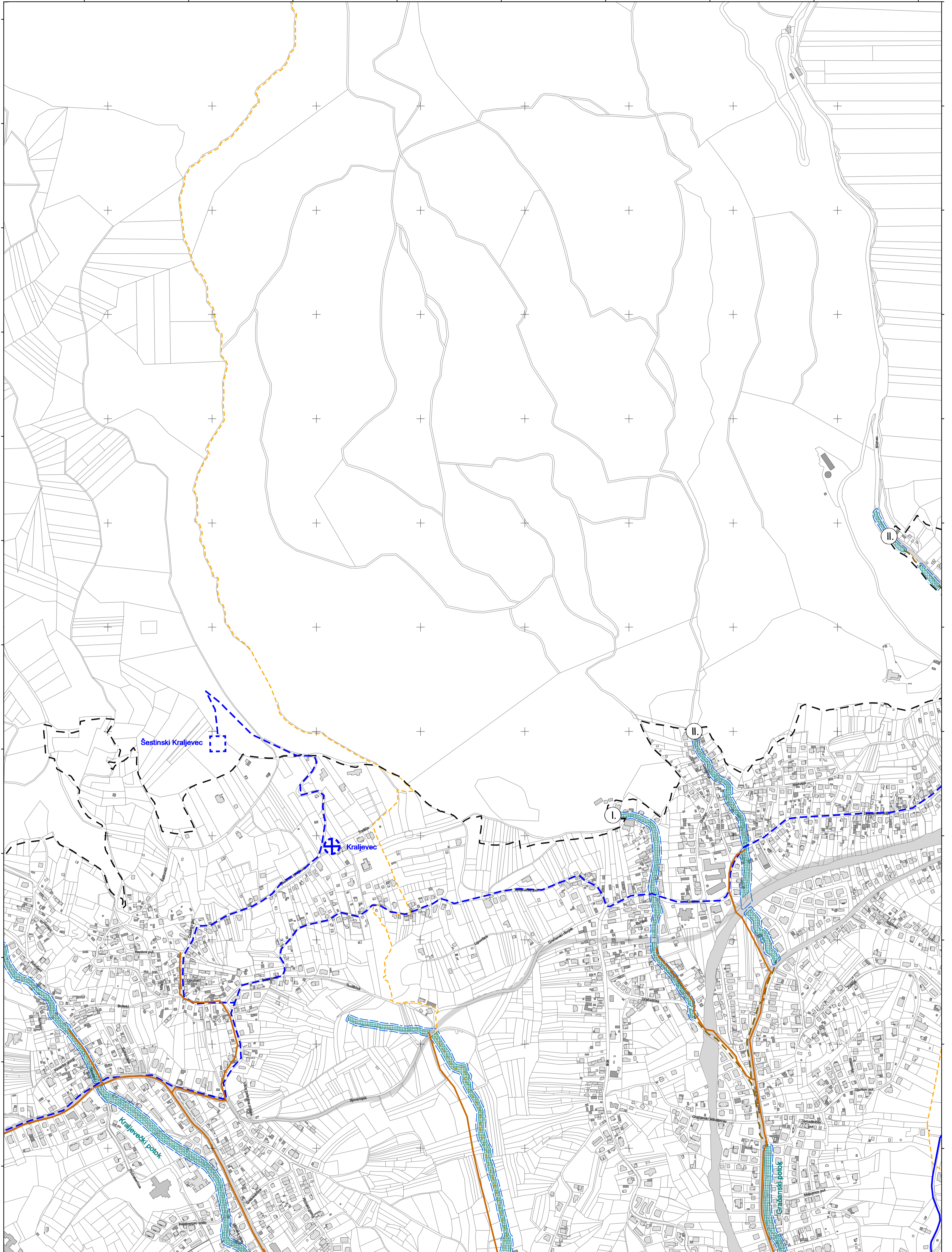
ZAGREB-23



MJERILO 1:0

Podloga: katastarska podloga, rujan 2022.  
 Gradski ured za katastar i geodetske poslove Grada  
 Nositelj izrade: Gradski ured za gospodarstvo, ekološku održivost i  
 strategijsko planiranje  
 Stručni izrađivač: Zavod za prostorno uređenje Grada Zagreba  
 Odluka o izradi: Odluka o izradi izmjena i dopuna  
 Generalnoga urbanističkog plana grada Zagreba (15/23)  
 Koordinatni sustav: HTRS96/TM

ZAGREB-4



ZAGREB-24



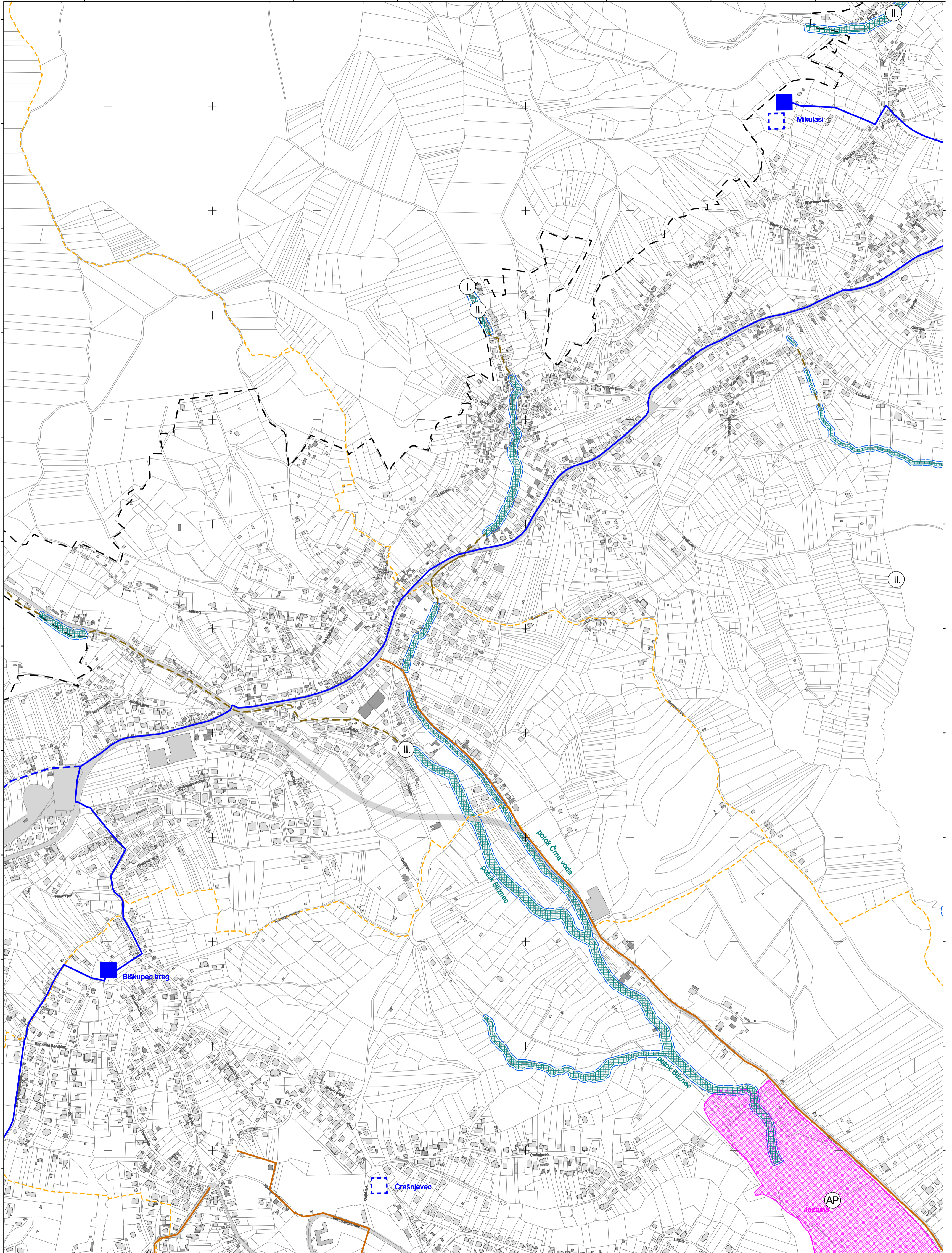
podjela listova HTRS96/TM	
5-14-105-9	5-17-2-105-9
5-21-2-105-9	5-22-2-105-9
5-2-4-105-9	



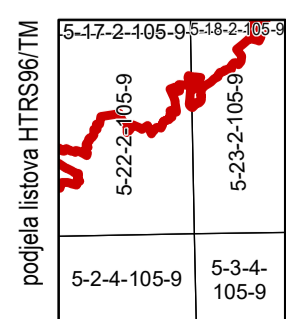
MJERILO 1:0

Podloga: katastarska podloga, rujan 2022.  
 Gradski ured za katastar i geodetske poslove Grada  
 Nositelj izrade: Gradski ured za gospodarstvo, ekološku održivost i strategijsko planiranje  
 Stručni izrađivač: Zavod za prostorno uređenje Grada Zagreba  
 Odluka o izradi: Odluka o izradi izmjena i dopuna Generalnoga urbanističkog plana grada Zagreba (15/23)  
 Koordinatni sustav: HTRS96/TM

ZAGREB-5



ZAGREB-25

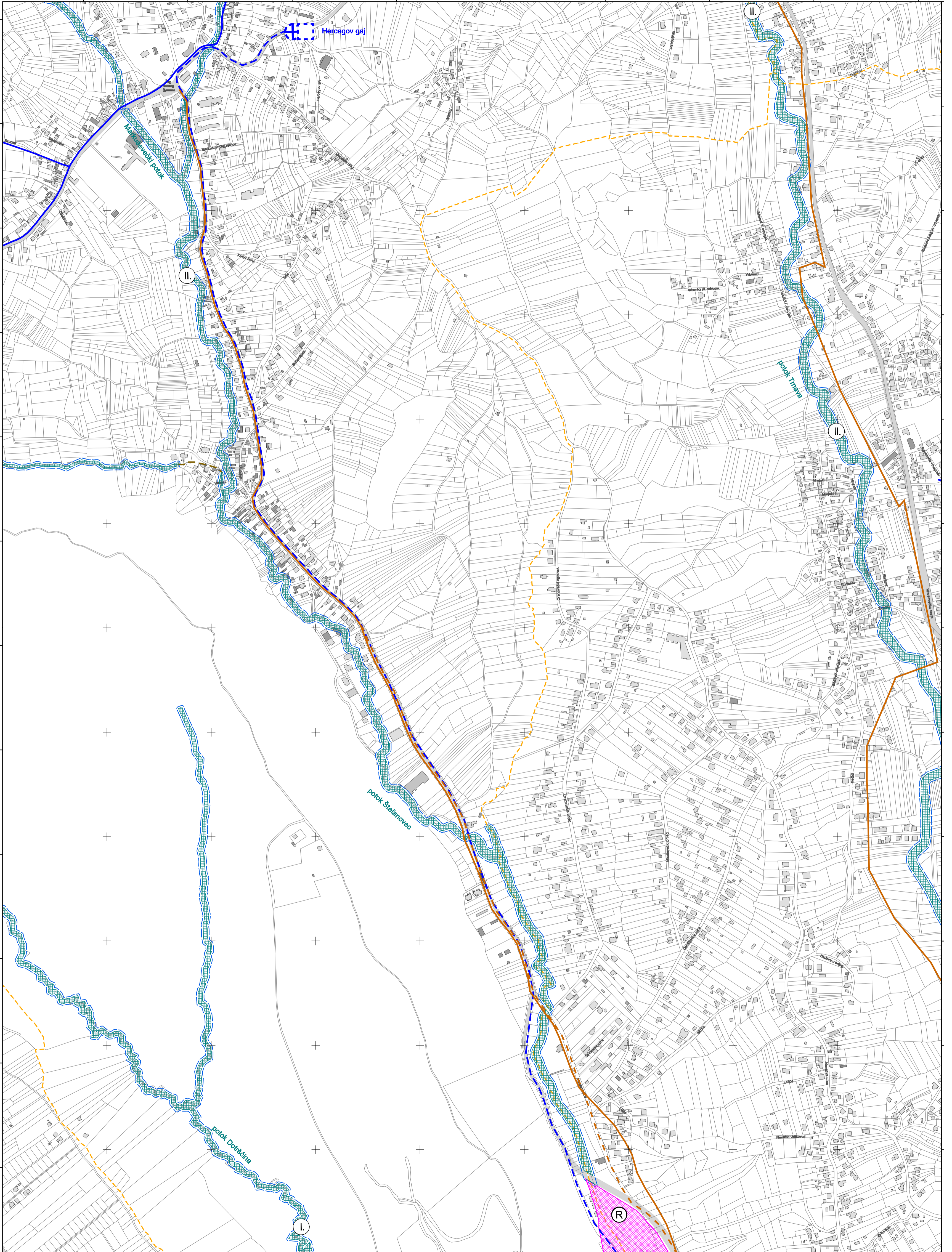


MJERILO 1:0

Podloga: katastarska podloga, rujan 2022.  
 Gradski ured za katastar i geodetske poslove Grada  
 Nositelj izrade: Gradski ured za gospodarstvo, ekološku održivost i strategijsko planiranje  
 Stručni izrađivač: Zavod za prostorno uređenje Grada Zagreba  
 Odluka o izradi: Odluka o izradi izmjena i dopuna Generalnoga urbanističkoga plana grada Zagreba (15/23)  
 Koordinatni sustav: HTRS96/TM



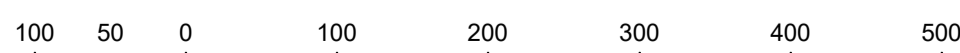
ZAGREB-6



ZAGREB-26



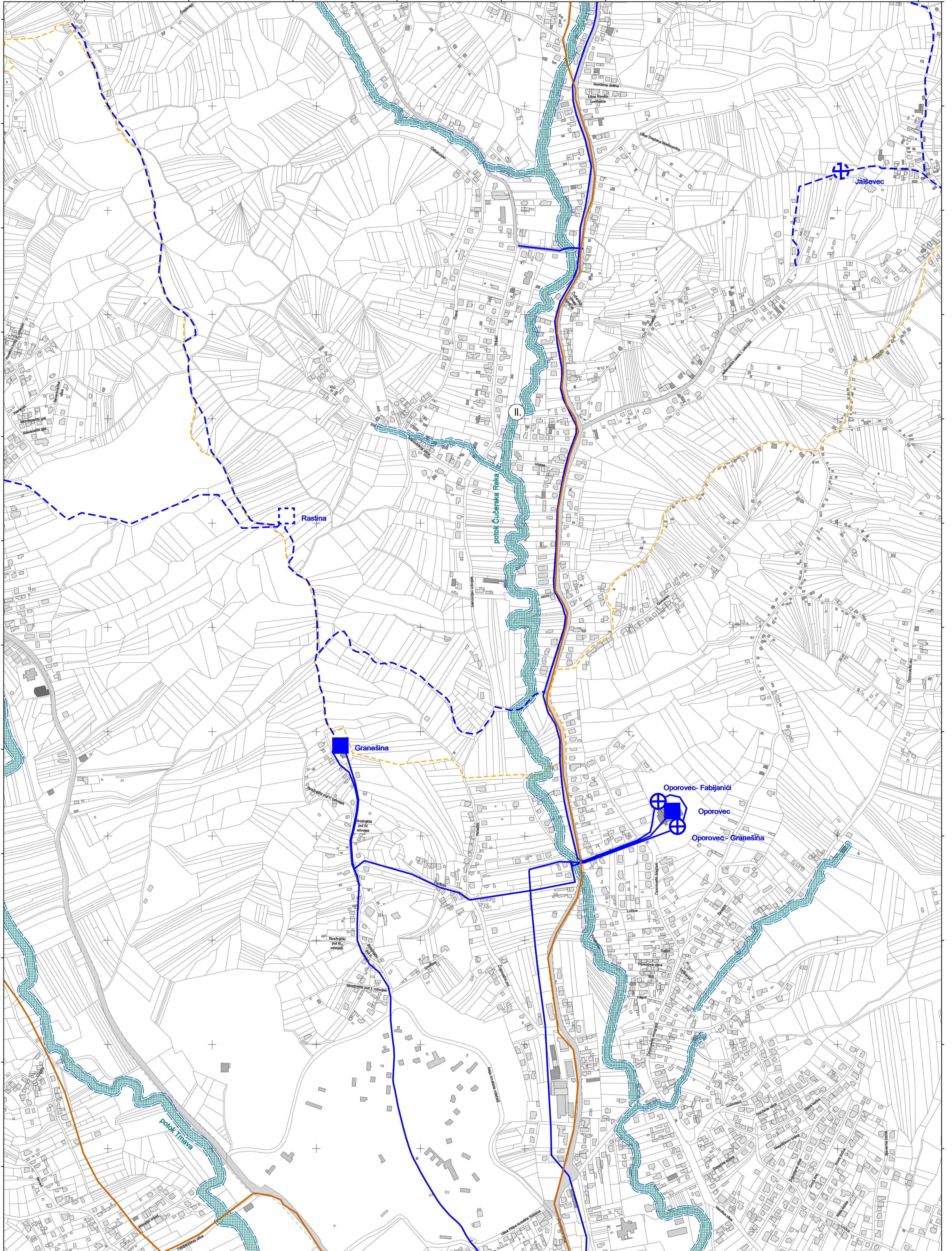
podjela listova HTRS96/TM	5-18-2-105-9
	5-23-2-105-9
	5-3-4-105-9



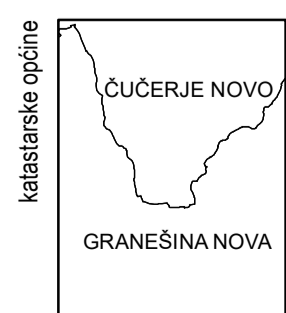
MJERILO 1:0

Podloga: katastarska podloga, rujan 2022.  
 Gradski ured za katastar i geodetske poslove Grada  
 Nositelj izrade: Gradski ured za gospodarstvo, ekološku održivost i strategijsko planiranje  
 Stručni izrađivač: Zavod za prostorno uređenje Grada Zagreba  
 Odluka o izradi: Odluka o izradi izmjena i dopuna Generalnoga urbanističkog plana grada Zagreba (15/23)  
 Koordinatni sustav: HTRS96/TM

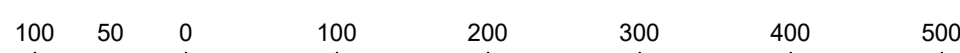
ZAGREB-7



ZAGREB-27



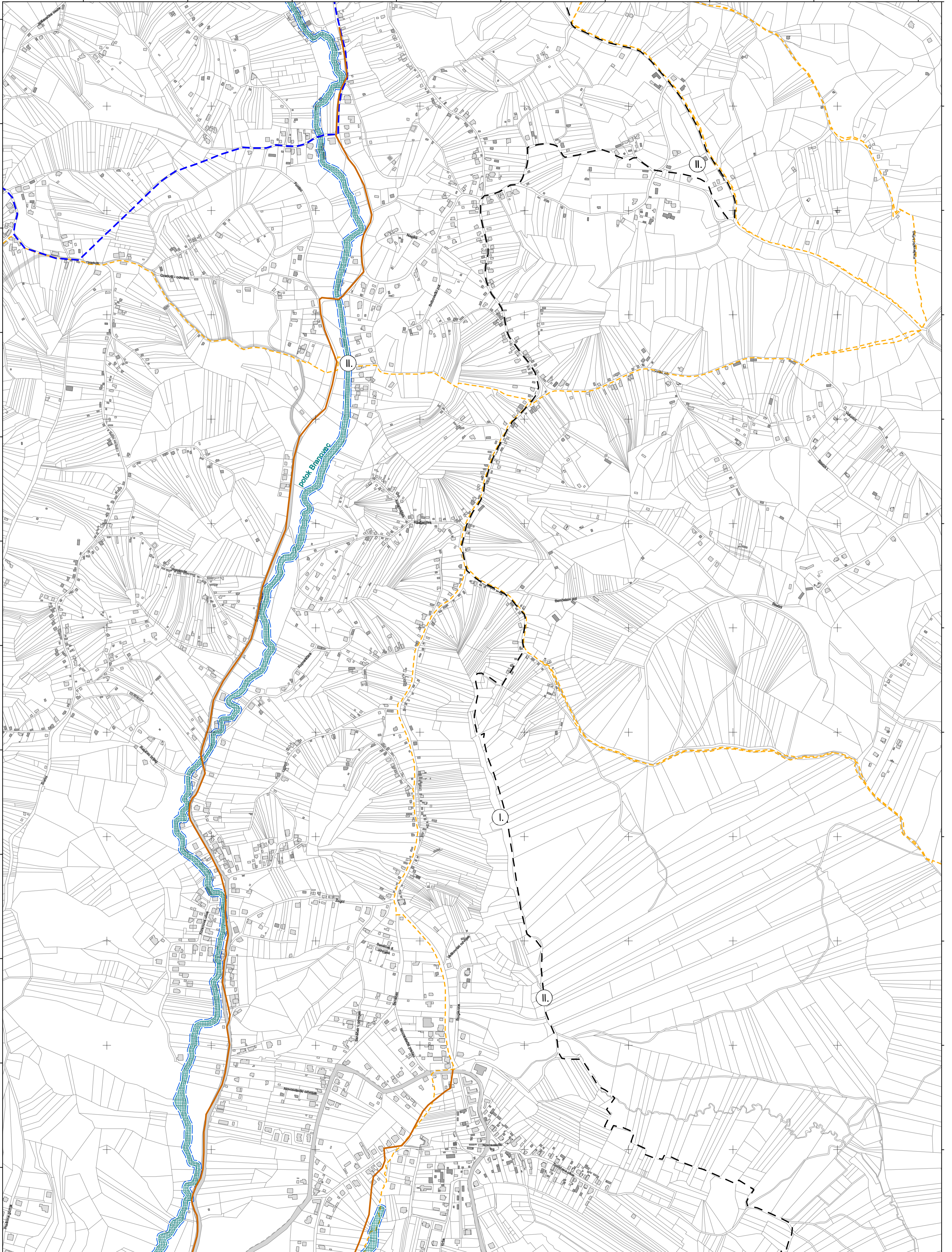
podjela listova HTRS96/TM	5-24-2-105-9
	5-4-4-105-9



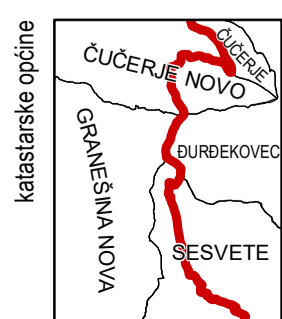
MJERILO 1:0

Podloga: katastarska podloga, rujan 2022.  
 Gradski ured za katastar i geodetske poslove Grada  
 Nositelj izrade: Gradski ured za gospodarstvo, ekološku održivost i strategijsko planiranje  
 Stručni izrađivač: Zavod za prostorno uređenje Grada Zagreba  
 Odluka o izradi: Odluka o izradi izmjena i dopuna Generalnoga urbanističkog plana grada Zagreba (15/23)  
 Koordinatni sustav: HTRS96/TM

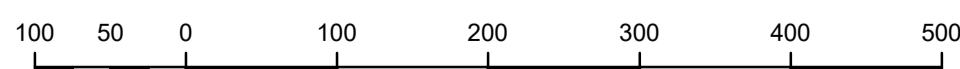
ZAGREB-8



ZAGREB-28

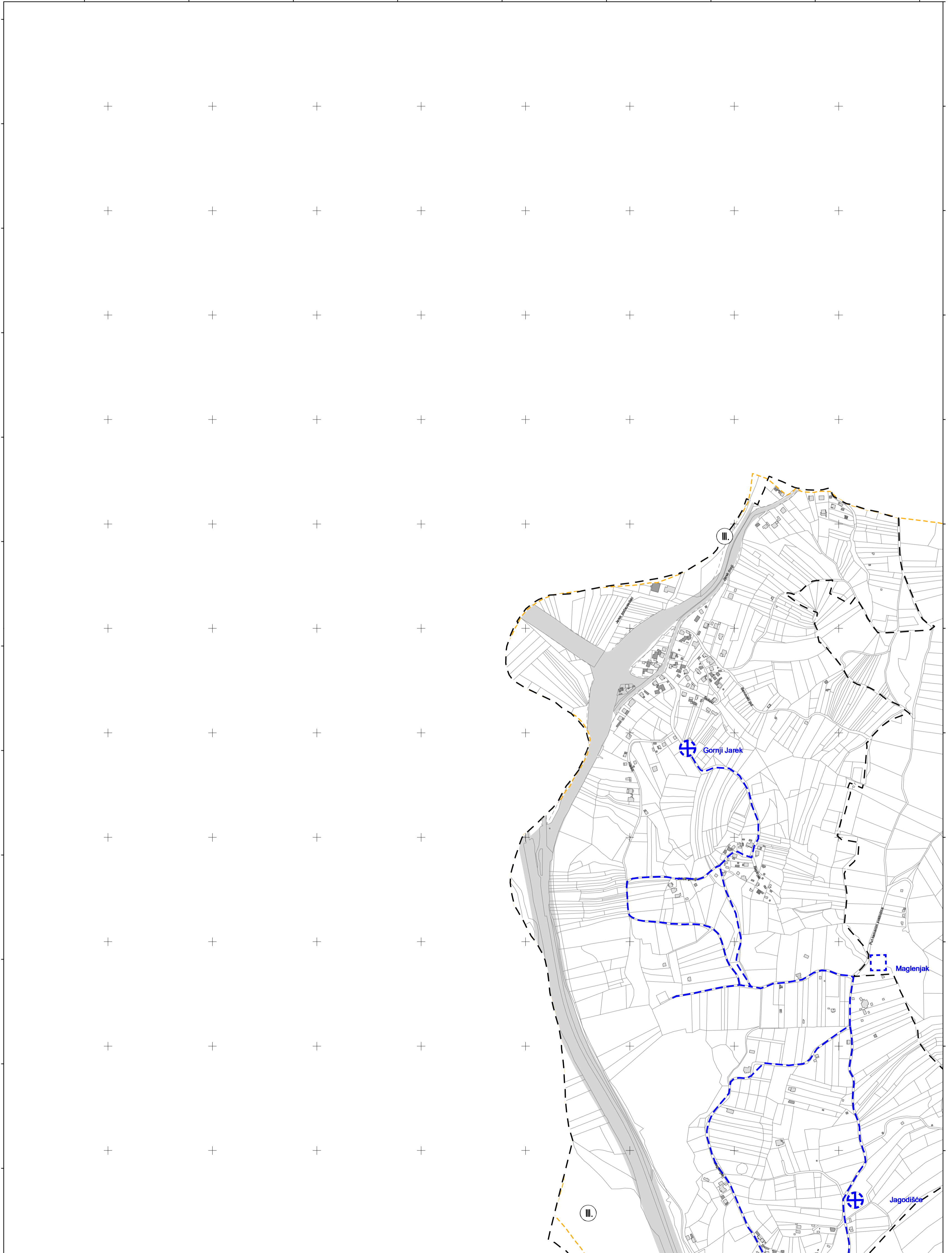


podjela listova HTRS96/TM	5-24-2-105-9	5-25-2-105-9
	5-4-4-105-9	5-5-4-105-9

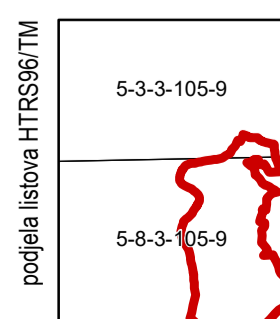
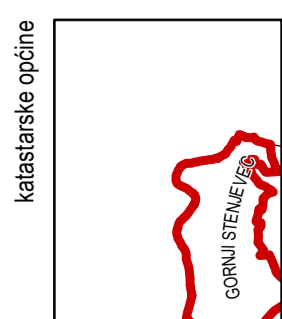


MJERILO 1:0

Podloga: katastarska podloga, rujan 2022.  
 Gradski ured za katastar i geodetske poslove Grada  
 Nositelj izrade: Gradski ured za gospodarstvo, ekološku održivost i strategijsko planiranje  
 Stručni izrađivač: Zavod za prostorno uređenje Grada Zagreba  
 Odluka o izradi: Odluka o izradi izmjena i dopuna Generalnoga urbanističkog plana grada Zagreba (15/23)  
 Koordinatni sustav: HTRS96/TM



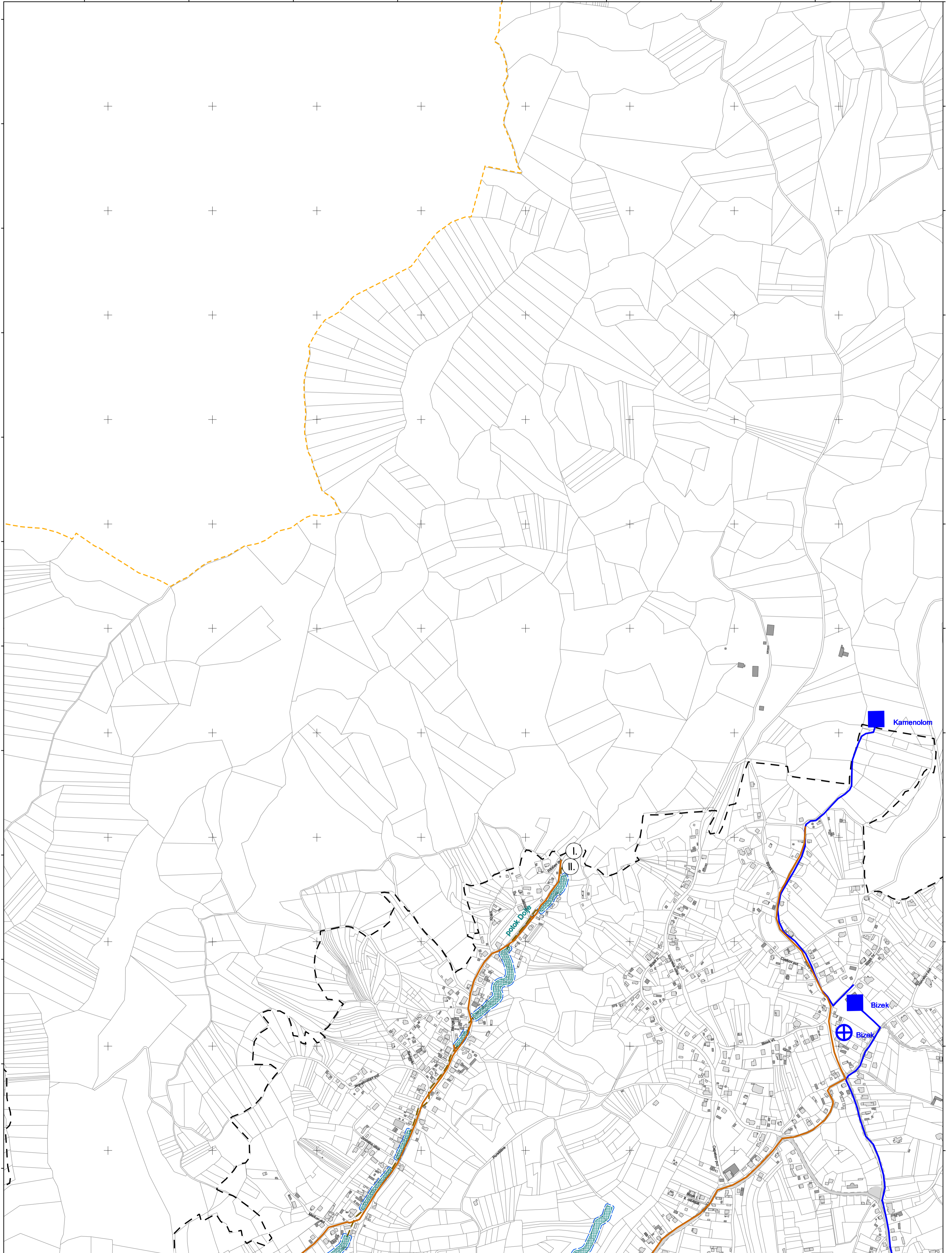
SAMOBOR-39



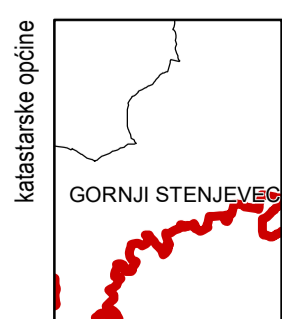
MJERILO 1:0

Podloga: katastarska podloga, rujan 2022.  
 Gradski ured za katastar i geodetske poslove Grada  
 Nositelj izrade: Gradski ured za gospodarstvo, ekološku održivost i  
 strategijsko planiranje  
 Stručni izrađivač: Zavod za prostorno uređenje Grada Zagreba  
 Odluka o izradi: Odluka o izradi izmjena i dopuna  
 Generalnoga urbanističkog plana grada Zagreba (15/23)  
 Koordinatni sustav: HTRS96/TM

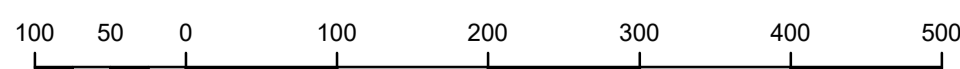
SAMOBOR-20



SAMOBOR-40



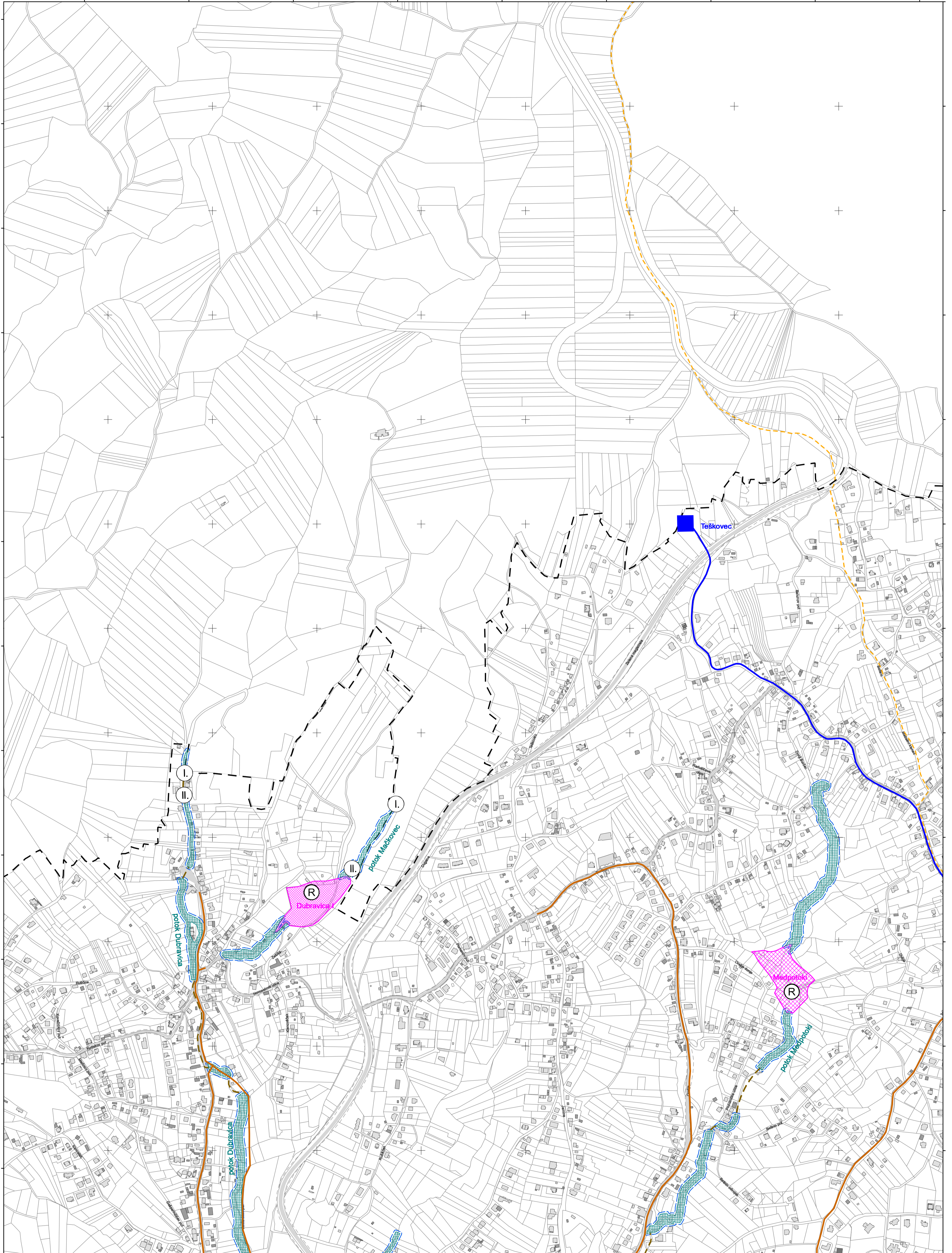
podjela listova HTRS96/TM	5-3-3-105-9	5-4-3-105-9
	5-6-3-105-9	5-8-3-105-9



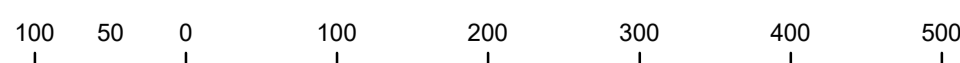
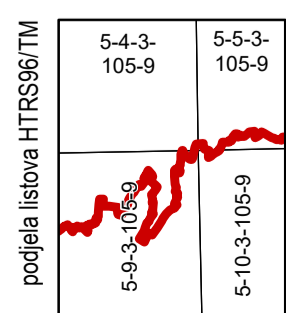
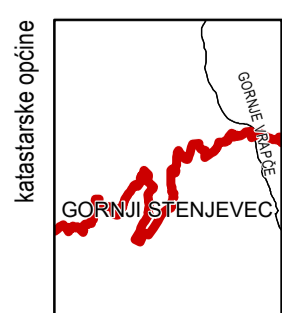
MJERILO 1:0

Podloga: katastarska podloga, rujan 2022.  
 Gradski ured za katastar i geodetske poslove Grada  
 Nositelj izrade: Gradski ured za gospodarstvo, ekološku održivost i strategijsko planiranje  
 Stručni izrađivač: Zavod za prostorno uređenje Grada Zagreba  
 Odluka o izradi: Odluka o izradi izmjena i dopuna Generalnoga urbanističkog plana grada Zagreba (15/23)  
 Koordinatni sustav: HTRS96/TM

ZAGREB-11



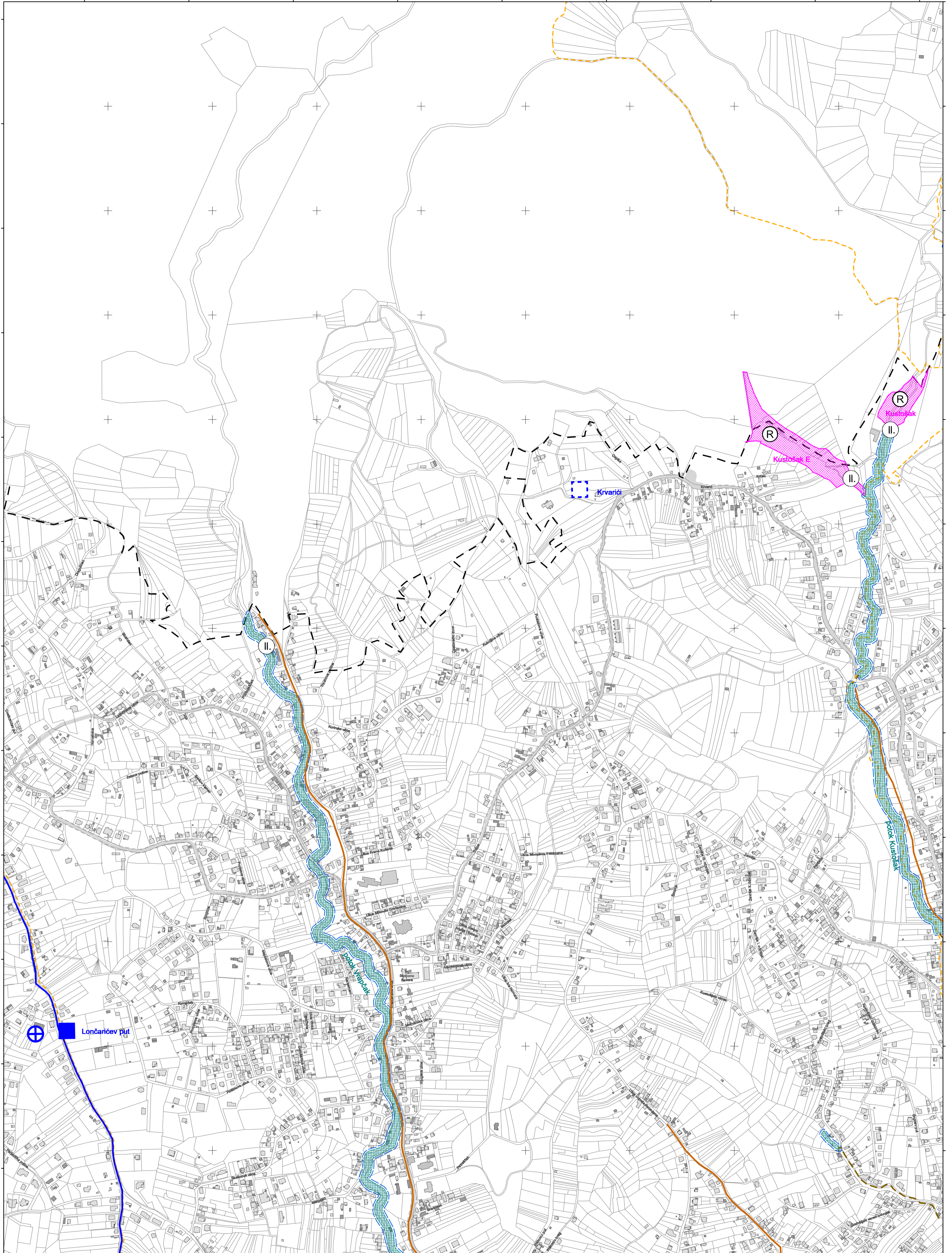
ZAGREB-31



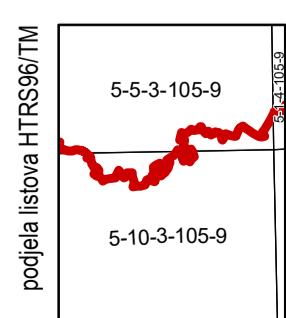
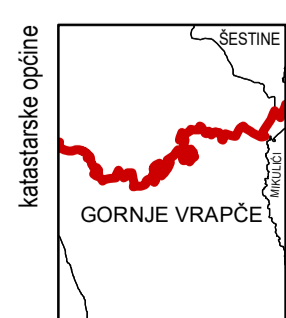
MJERILO 1:0

Podloga: katastarska podloga, rujan 2022.  
 Gradski ured za katastar i geodetske poslove Grada  
 Nositelj izrade: Gradski ured za gospodarstvo, ekološku održivost i  
 strategijsko planiranje  
 Stručni izrađivač: Zavod za prostorno uređenje Grada Zagreba  
 Odluka o izradi: Odluka o izradi izmjena i dopuna  
 Generalnoga urbanističkog plana grada Zagreba (15/23)  
 Koordinatni sustav: HTRS96/TM

ZAGREB-12



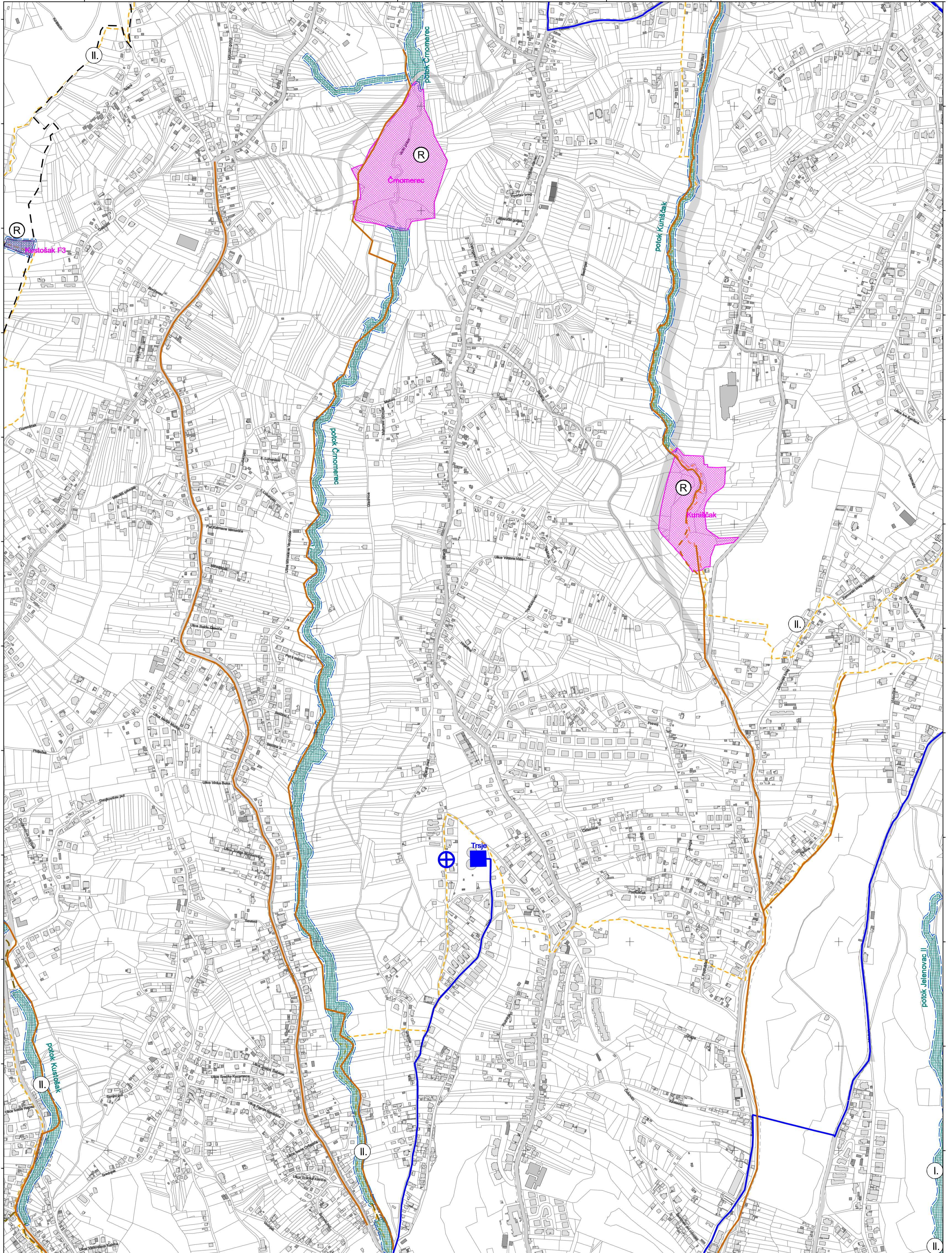
ZAGREB-32



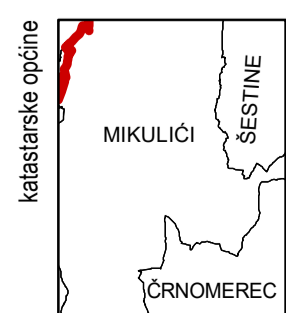
MJERILO 1:0

Podloga: katastarska podloga, rujan 2022.  
 Gradski ured za katastar i geodetske poslove Grada  
 Nositelj izrade: Gradski ured za gospodarstvo, ekološku održivost i strategijsko planiranje  
 Stručni izrađivač: Zavod za prostorno uređenje Grada Zagreba  
 Odluka o izradi: Odluka o izradi izmjena i dopuna Generalnoga urbanističkog plana grada Zagreba (15/23)  
 Koordinatni sustav: HTRS96/TM

ZAGREB-13



ZAGREB-33



podjela listova HTRS96/TM	5-1-4-105-9
	5-6-4-105-9

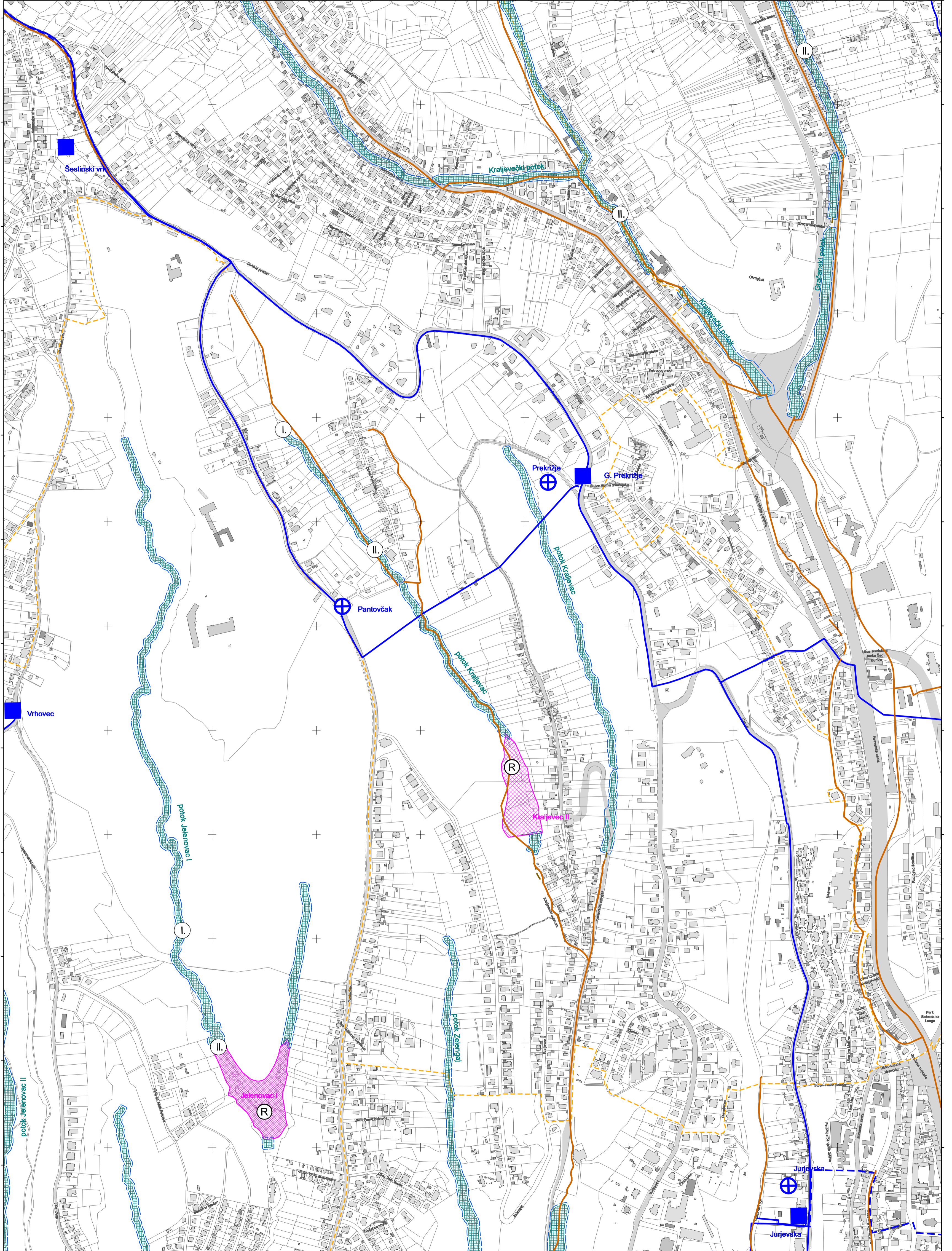


MJERILO 1:0

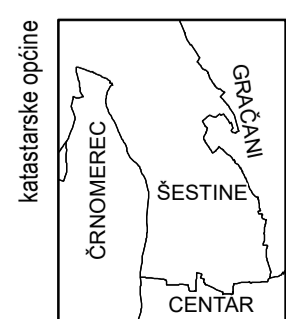
Podloga: katastarska podloga, rujan 2022.  
 Gradski ured za katastar i geodetske poslove Grada  
 Nositelj izrade: Gradski ured za gospodarstvo, ekološku održivost i strategijsko planiranje  
 Stručni izrađivač: Zavod za prostorno uređenje Grada Zagreba  
 Odluka o izradi: Odluka o izradi izmjena i dopuna Generalnoga urbanističkog plana grada Zagreba (15/23)  
 Koordinatni sustav: HTRS96/TM



ZAGREB-14



ZAGREB-34



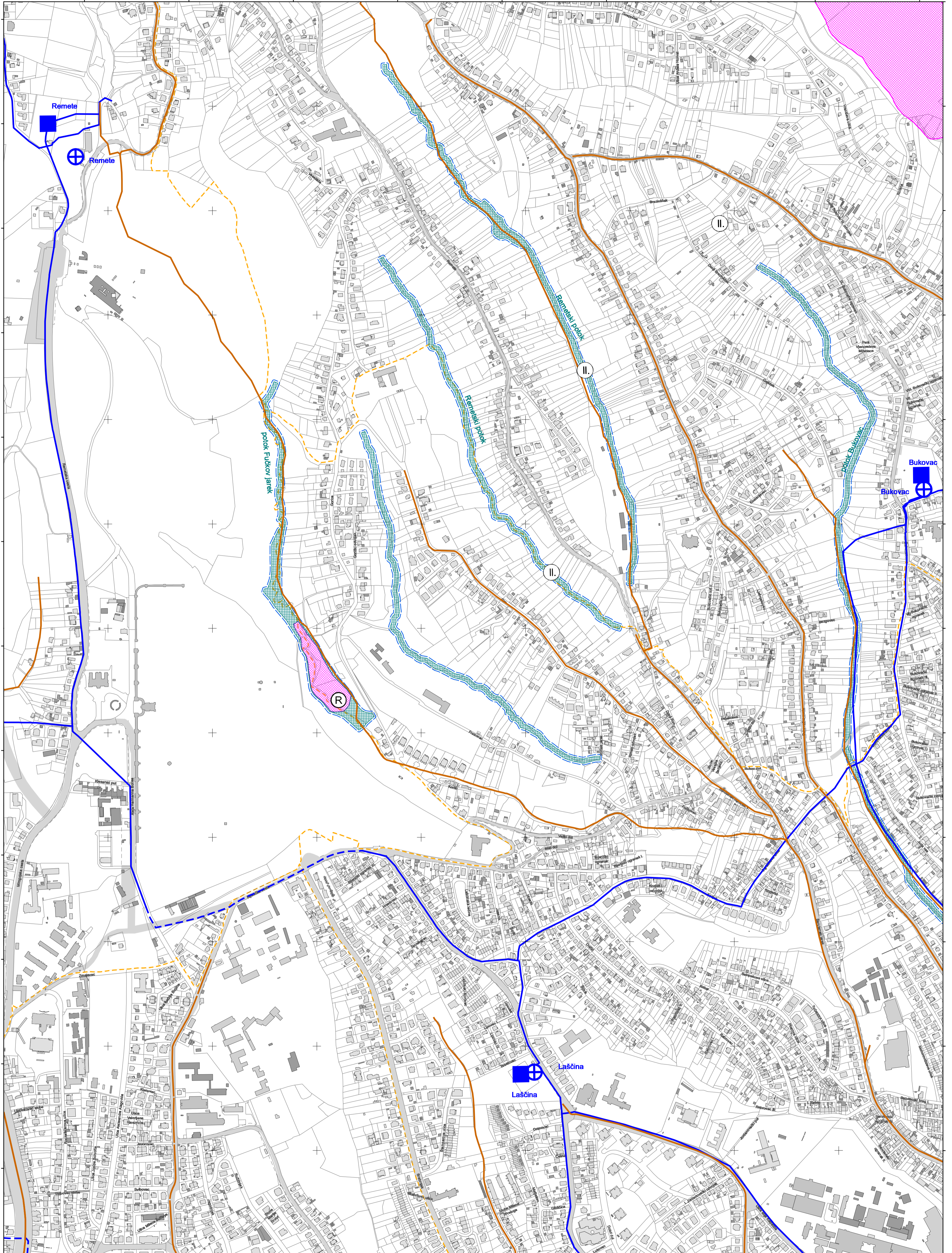
podjela listova HTRS96/TM	5-1-4-105-9	5-2-4-105-9
5-6-4-105-9		
5-7-4-105-9		



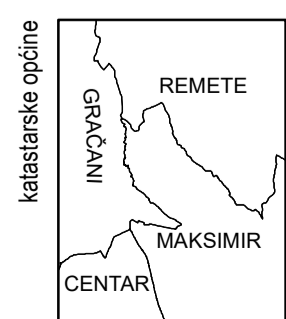
MJERILO 1:0

Podloga: katastarska podloga, rujan 2022.  
 Gradski ured za katastar i geodetske poslove Grada  
 Nositelj izrade: Gradski ured za gospodarstvo, ekološku održivost i strategijsko planiranje  
 Stručni izrađivač: Zavod za prostorno uređenje Grada Zagreba  
 Odluka o izradi: Odluka o izradi izmjena i dopuna Generalnoga urbanističkoga plana grada Zagreba (15/23)  
 Koordinatni sustav: HTRS96/TM

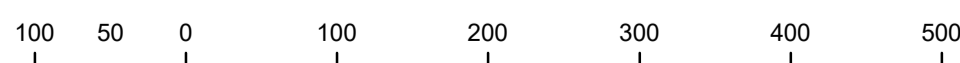
ZAGREB-15



ZAGREB-35



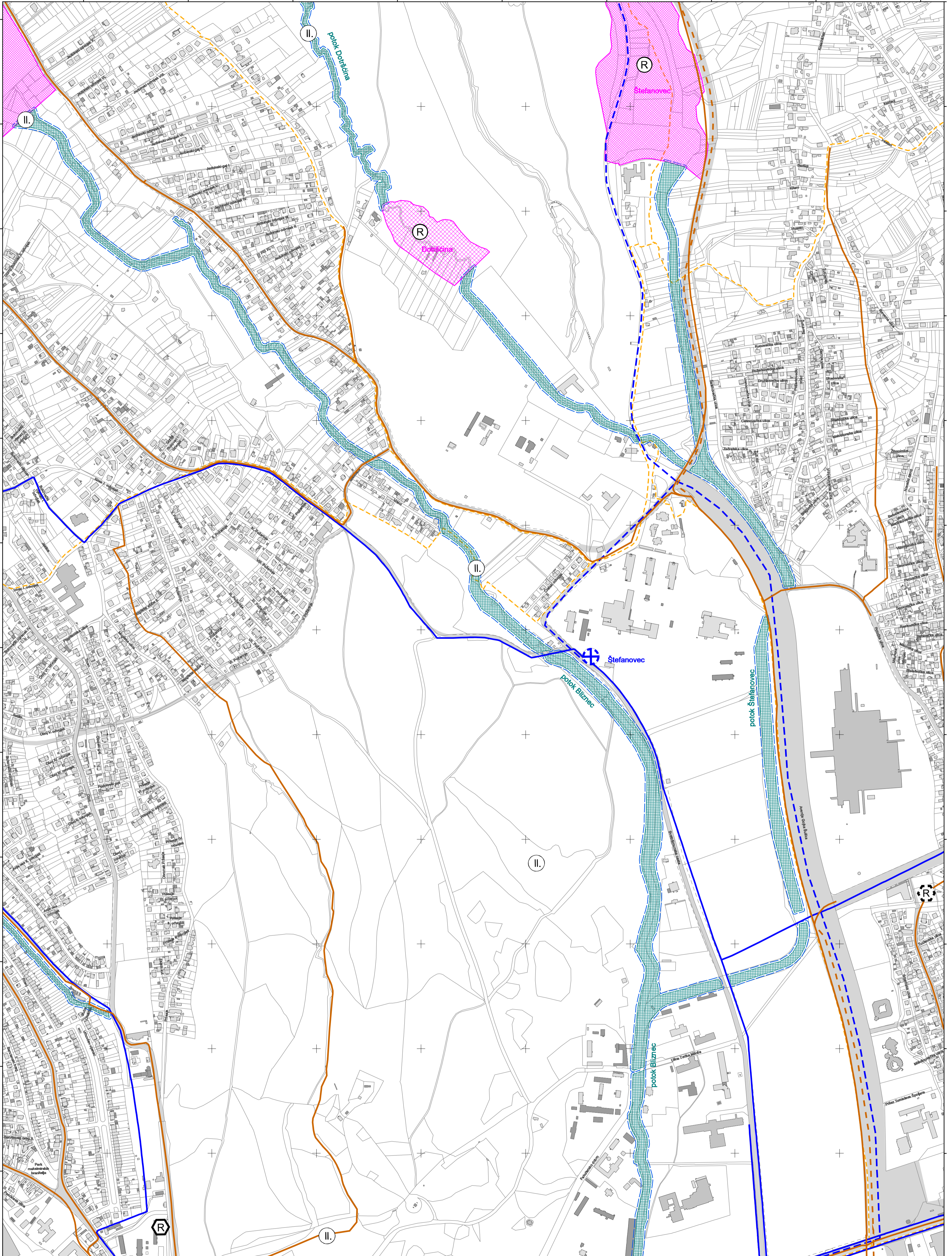
podjela listova HTRS96/TM	5-2-4-105-9	5-3-4-105-9
	5-7-4-105-9	5-8-4-105-9



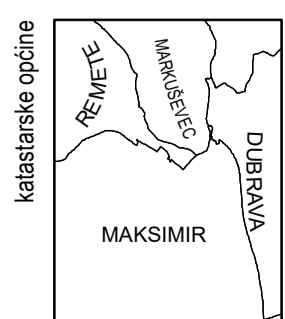
MJERILO 1:0

Podloga: katastarska podloga, rujan 2022.  
 Gradski ured za katastar i geodetske poslove Grada  
 Nositelj izrade: Gradski ured za gospodarstvo, ekološku održivost i strategijsko planiranje  
 Stručni izrađivač: Zavod za prostorno uređenje Grada Zagreba  
 Odluka o izradi: Odluka o izradi izmjena i dopuna Generalnoga urbanističkog plana grada Zagreba (15/23)  
 Koordinatni sustav: HTRS96/TM

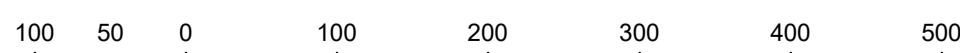
ZAGREB-16



ZAGREB-36



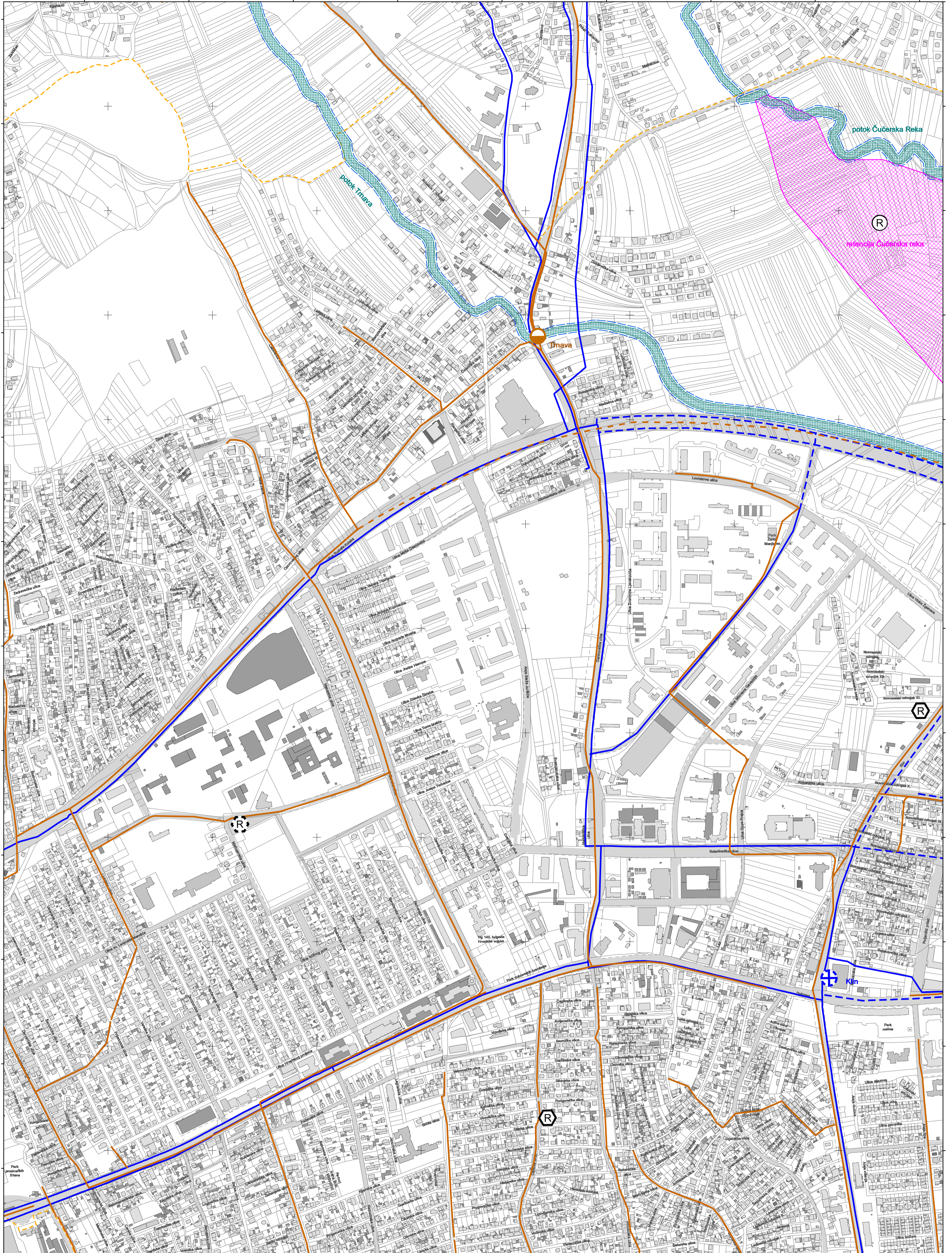
podjela listova HTRS96/TM	5-3-4-105-9
	5-8-4-105-9



MJERILO 1:0

Podloga: katastarska podloga, rujan 2022.  
 Gradski ured za katastar i geodetske poslove Grada  
 Nositelj izrade: Gradski ured za gospodarstvo, ekološku održivost i  
 stratejsko planiranje  
 Stručni izrađivač: Zavod za prostorno uređenje Grada Zagreba  
 Odluka o izradi: Odluka o izradi izmjena i dopuna  
 Generalnoga urbanističkog plana grada Zagreba (15/23)  
 Koordinatni sustav: HTRS96/TM

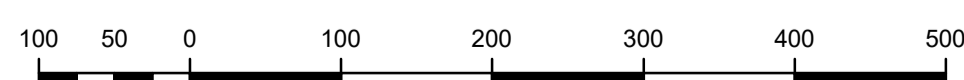
ZAGREB-17



ZAGREB-37



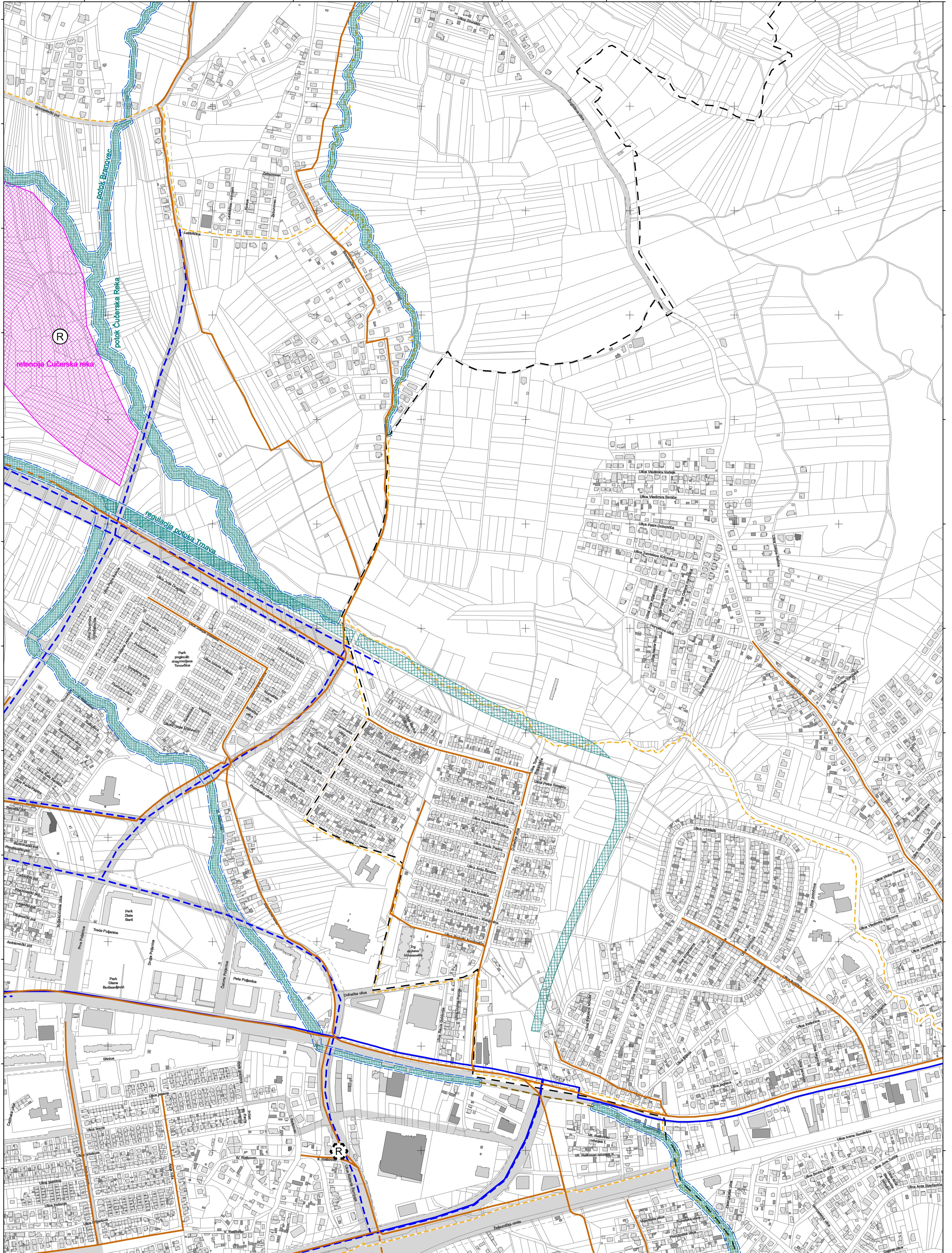
podjela listova HTRS96/TM	5-4-4-105-9
	5-9-4-105-9



MJERILO 1:0

Podloga: katastarska podloga, rujan 2022.  
Gradski ured za katastar i geodetske poslove Grada  
Nositelj izrade: Gradski ured za gospodarstvo, ekološku održivost i strategijsko planiranje  
Stručni izrađivač: Zavod za prostorno uređenje Grada Zagreba  
Odluka o izradi: Odluka o izradi izmjena i dopuna Generalnoga urbanističkog plana grada Zagreba (15/23)  
Koordinatni sustav: HTRS96/TM

ZAGREB-18



ZAGREB-38



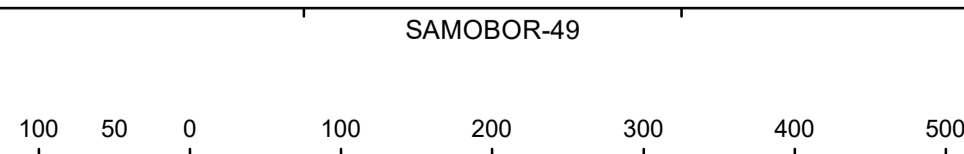
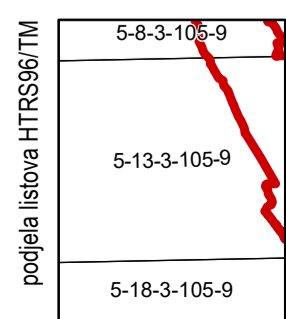
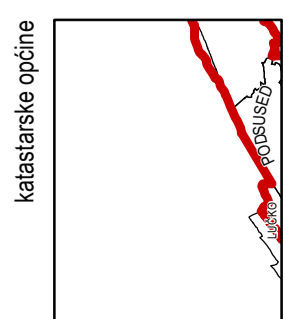
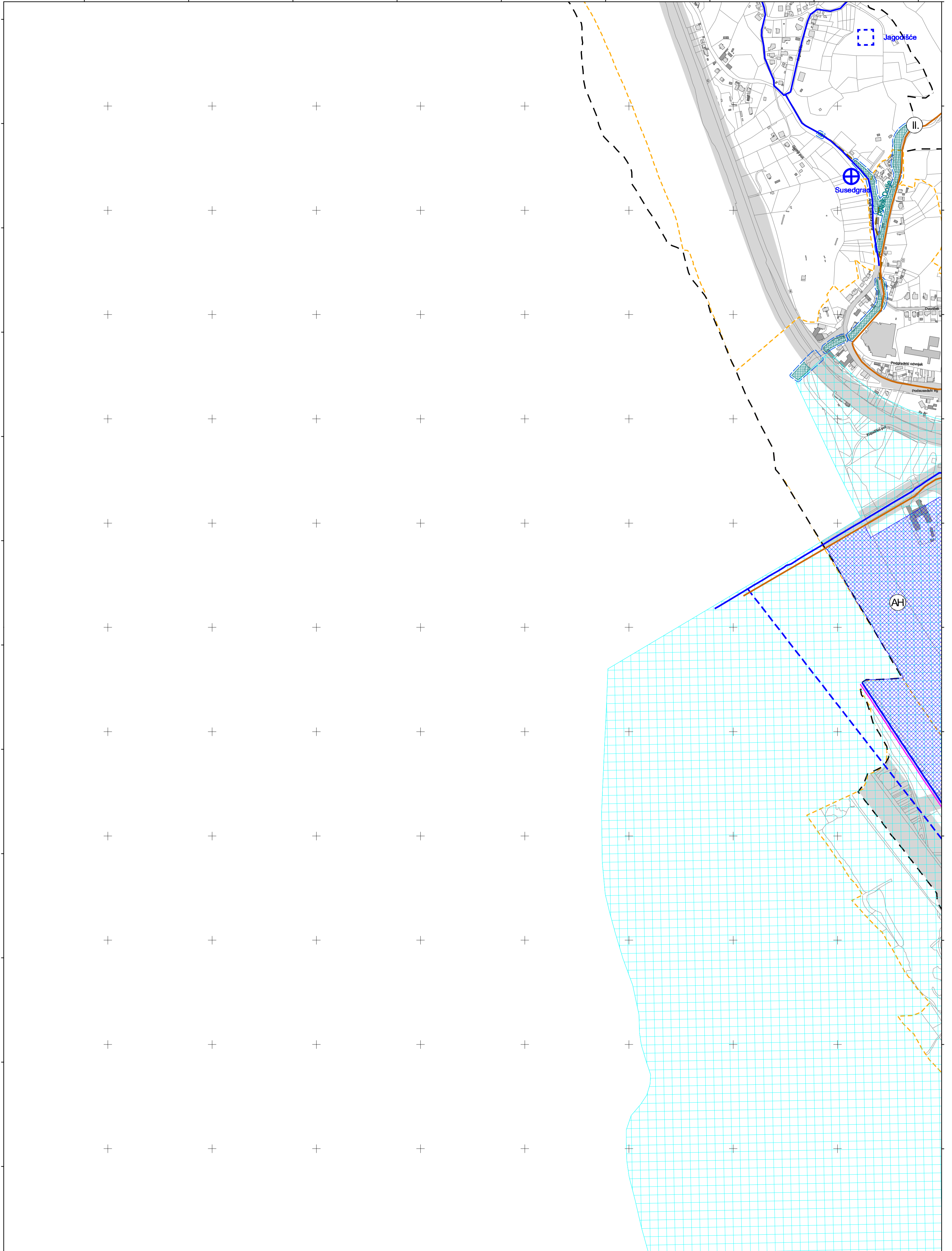
podjela listova HTRS96/TM	5-4-4-105-9	5-5-4-105-9
	5-9-4-105-9	5-10-4-105-9



MJERILO 1:0

Podloga: katastarska podloga, rujan 2022.  
 Gradski ured za katastar i geodetske poslove Grada  
 Nositelj izrade: Gradski ured za gospodarstvo, ekološku održivost i strategijsko planiranje  
 Stručni izrađivač: Zavod za prostorno uređenje Grada Zagreba  
 Odluka o izradi: Odluka o izradi izmjena i dopuna Generalnoga urbanističkog plana grada Zagreba (15/23)  
 Koordinatni sustav: HTRS96/TM

SAMOBOR-29

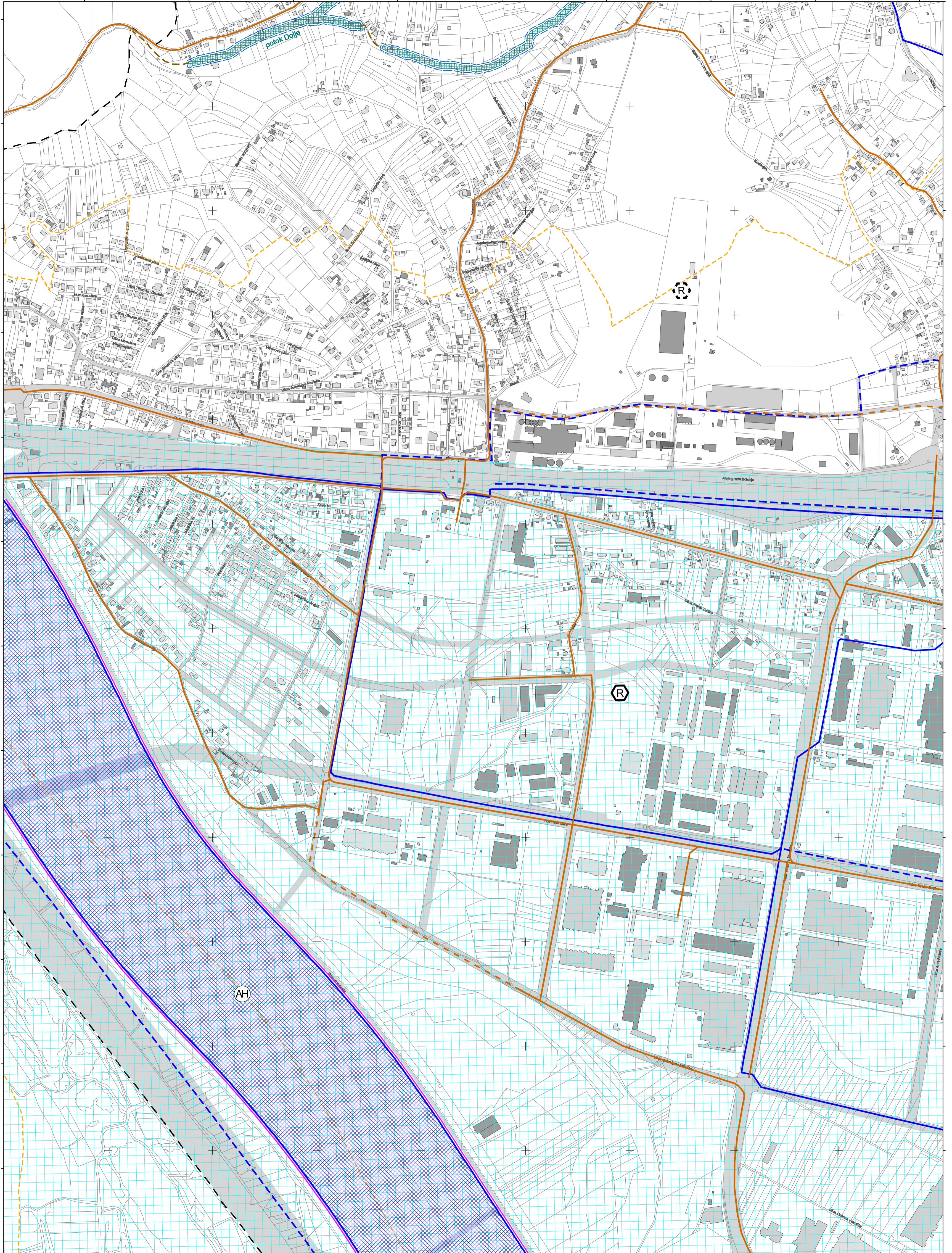


SAMOBOR-49

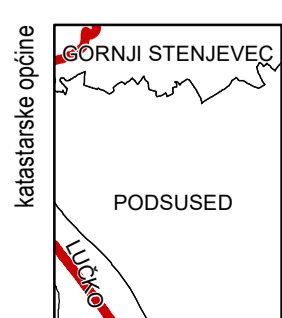
MJERILO 1:0

Podloga: katastarska podloga, rujan 2022.  
 Gradski ured za katastar i geodetske poslove Grada  
 Nositelj izrade: Gradski ured za gospodarstvo, ekološku održivost i  
 strategijsko planiranje  
 Stručni izrađivač: Zavod za prostorno uređenje Grada Zagreba  
 Odluka o izradi: Odluka o izradi izmjena i dopuna  
 Generalnoga urbanističkog plana grada Zagreba (15/23)  
 Koordinatni sustav: HTRS96/TM

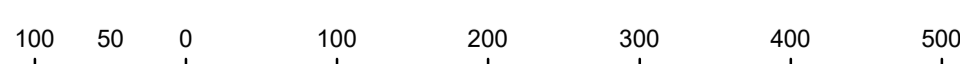
SAMOBOR-30



SAMOBOR-50



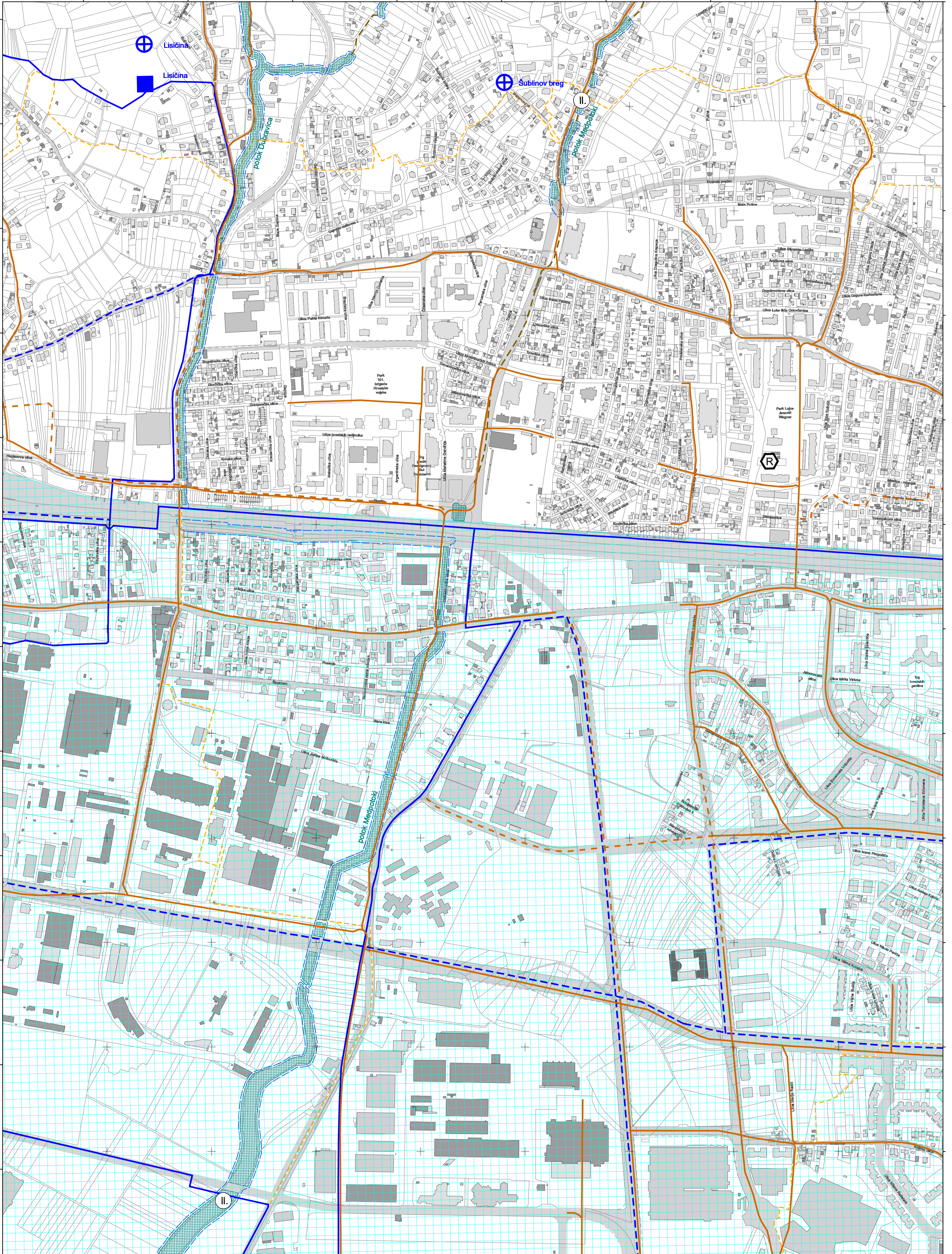
podjela listova HTRS96/TM	5-9-3-105-9 105-9	5-9-3-105-9
5-13-3-105-9	5-13-3-105-9	5-14-3-105-9
5-18-3-105-9	5-19-3-105-9	



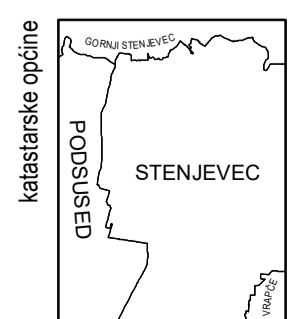
MJERILO 1:0

Podloga: katastarska podloga, rujan 2022.  
Gradski ured za katastar i geodetske poslove Grada  
Nositelj izrade: Gradski ured za gospodarstvo, ekološku održivost i strategijsko planiranje  
Stručni izrađivač: Zavod za prostorno uređenje Grada Zagreba  
Odluka o izradi: Odluka o izradi izmjena i dopuna Generalnoga urbanističkog plana grada Zagreba (15/23)  
Koordinatni sustav: HTRS96/TM

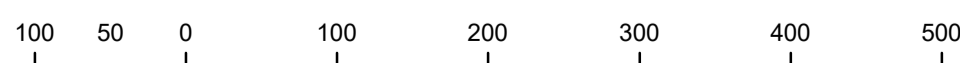
ZAGREB-21



ZAGREB-41



podjela izvora HTRS96/TM	5-9-3-105-9	5-10-3-105-9
	5-14-3-105-9	5-15-3-105-9
	5-19-3-105-9	5-20-3-105-9

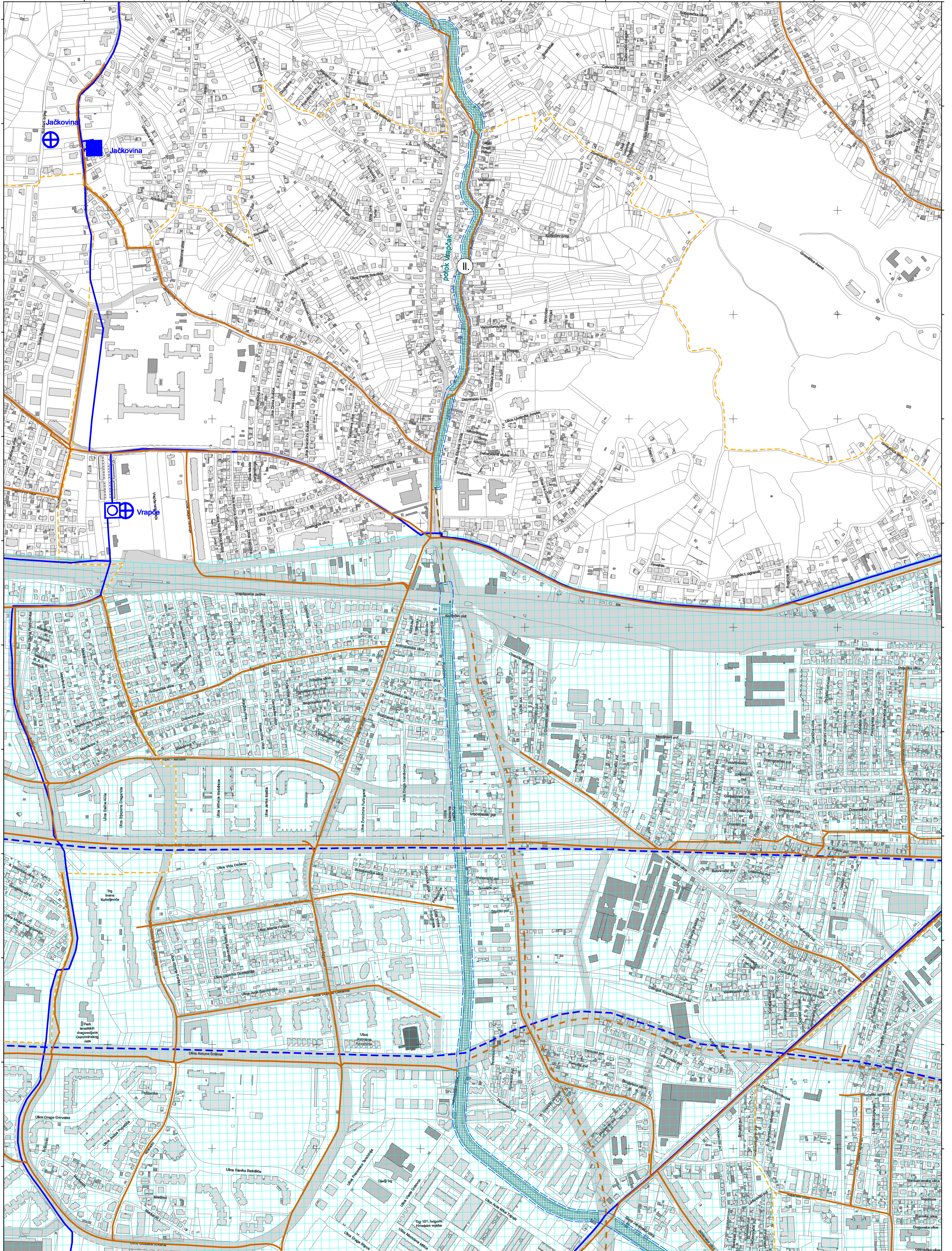


MJERILA 1:0

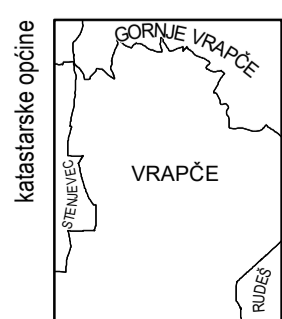
Podloga: katastarska podloga, rujan 2022.  
 Gradski ured za katastar i geodetske poslove Grada  
 Nositelj izrade: Gradski ured za gospodarstvo, ekološku održivost i strategijsko planiranje  
 Stručni izrađivač: Zavod za prostorno uređenje Grada Zagreba  
 Odluka o izradi: Odluka o izradi izmjena i dopuna Generalnoga urbanističkoga plana grada Zagreba (15/23)  
 Koordinatni sustav: HTRS96/TM



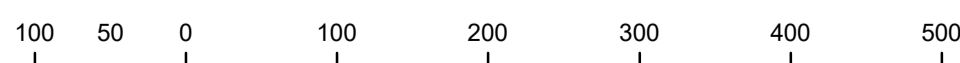
ZAGREB-22



ZAGREB-42



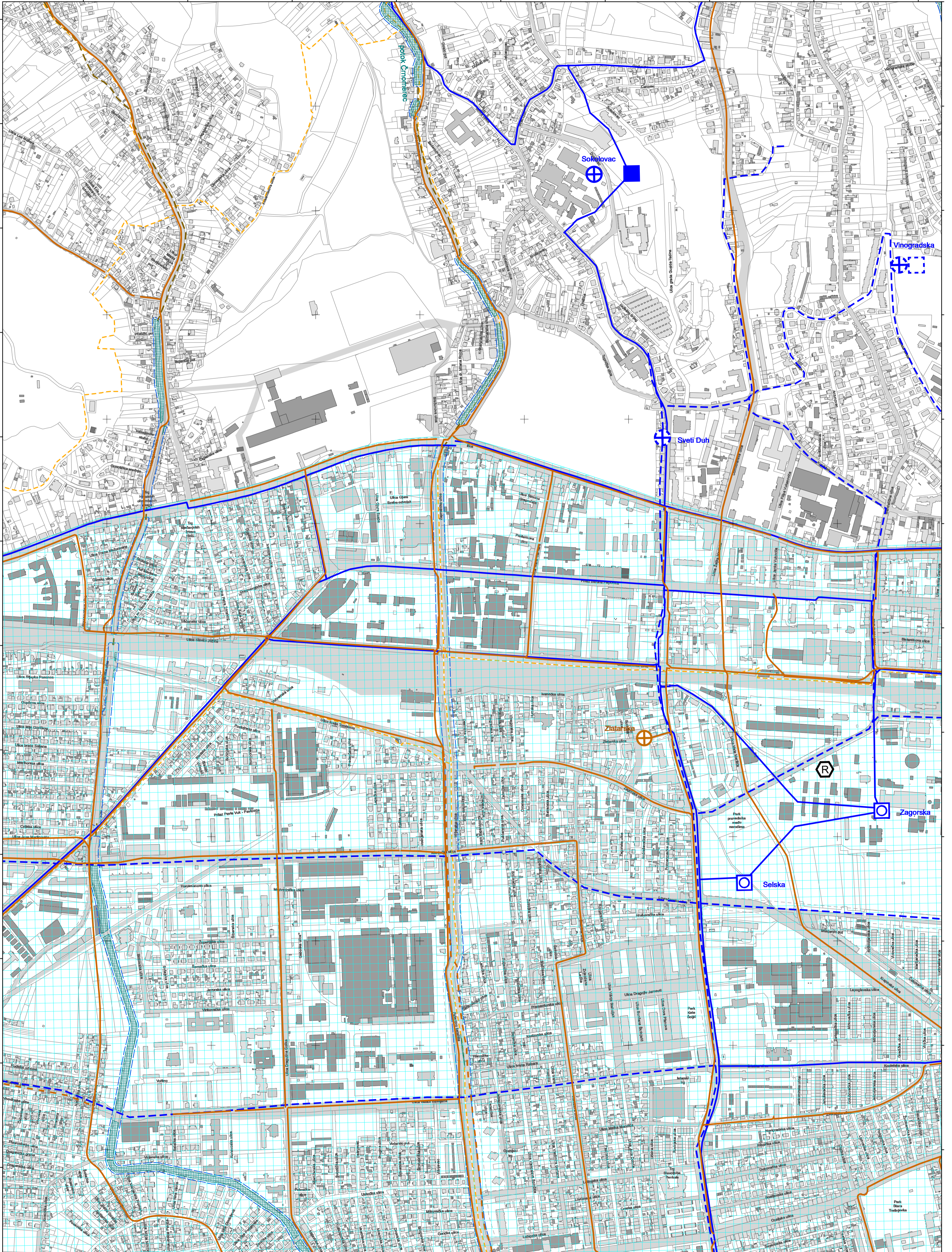
podjela listova HTRS96/TM	5-10-3-105-9
	5-15-3-105-9
	5-20-3-105-9



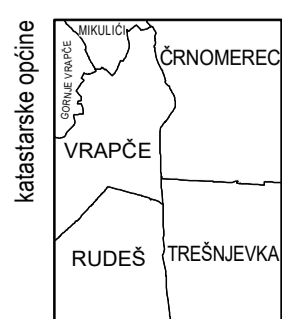
MJERILO 1:0

Podloga: katastarska podloga, rujan 2022.  
 Gradski ured za katastar i geodetske poslove Grada  
 Nositelj izrade: Gradski ured za gospodarstvo, ekološku održivost i strategijsko planiranje  
 Stručni izrađivač: Zavod za prostorno uređenje Grada Zagreba  
 Odluka o izradi: Odluka o izradi izmjena i dopuna Generalnoga urbanističkog plana grada Zagreba (15/23)  
 Koordinatni sustav: HTRS96/TM

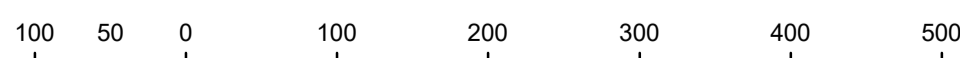
ZAGREB-23



ZAGREB-43



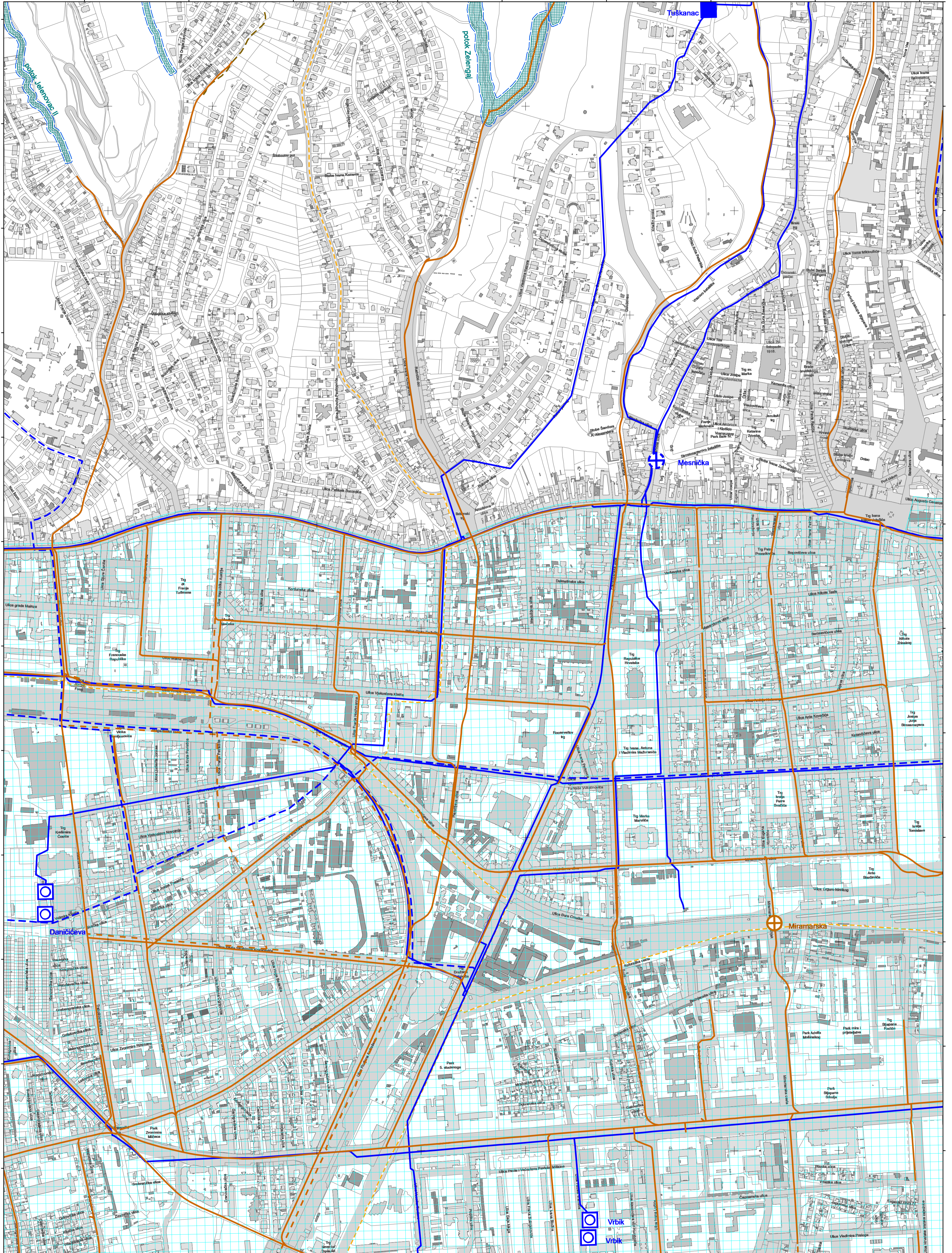
podjela listova HTRS96/TM	5-6-4-105-9
	5-11-4-105-9
	5-16-4-105-9



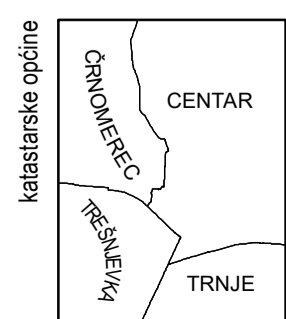
MJERILO 1:0

Podloga: katastarska podloga, rujan 2022.  
 Gradski ured za katastar i geodetske poslove Grada  
 Nositelj izrade: Gradski ured za gospodarstvo, ekološku održivost i strategijsko planiranje  
 Stručni izrađivač: Zavod za prostorno uređenje Grada Zagreba  
 Odluka o izradi: Odluka o izradi izmjena i dopuna Generalnoga urbanističkog plana grada Zagreba (15/23)  
 Koordinatni sustav: HTRS96/TM

ZAGREB-24



ZAGREB-44



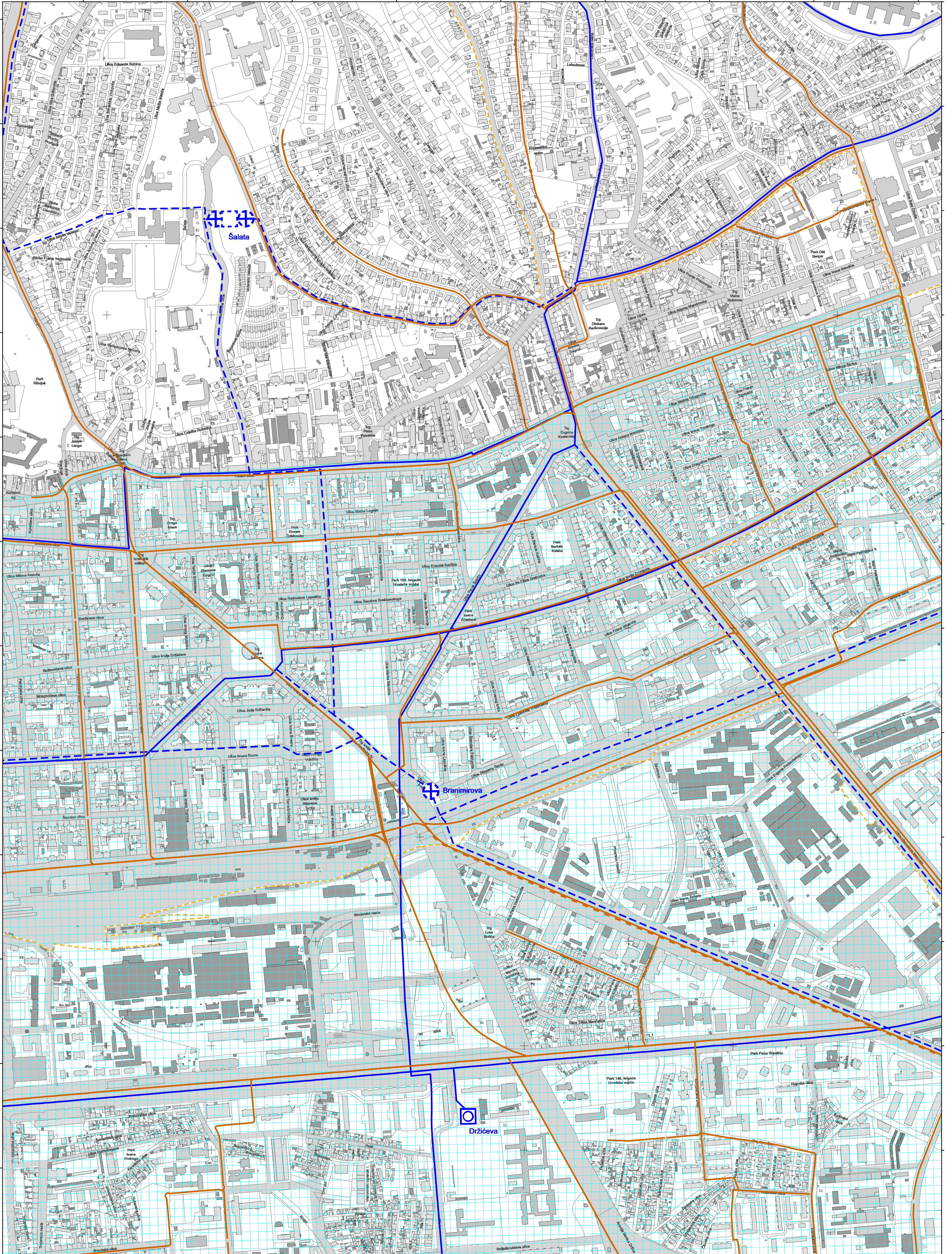
podjela listova HTRS96/TM	5-6-4-105-9	5-7-4-105-9
	5-11-4-105-9	5-12-4-105-9
5-16-4-105-9	5-17-4-105-9	



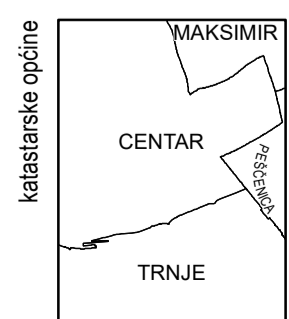
MJERILO 1:0

Podloga: katastarska podloga, rujan 2022.  
 Gradski ured za katastar i geodetske poslove Grada  
 Nositelj izrade: Gradski ured za gospodarstvo, ekološku održivost i strategijsko planiranje  
 Stručni izrađivač: Zavod za prostorno uređenje Grada Zagreba  
 Odluka o izradi: Odluka o izradi izmjena i dopuna Generalnoga urbanističkog plana grada Zagreba (15/23)  
 Koordinatni sustav: HTRS96/TM

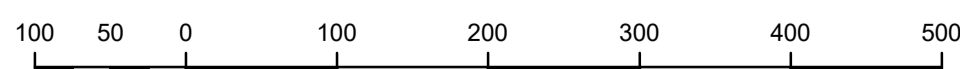
ZAGREB-25



ZAGREB-45



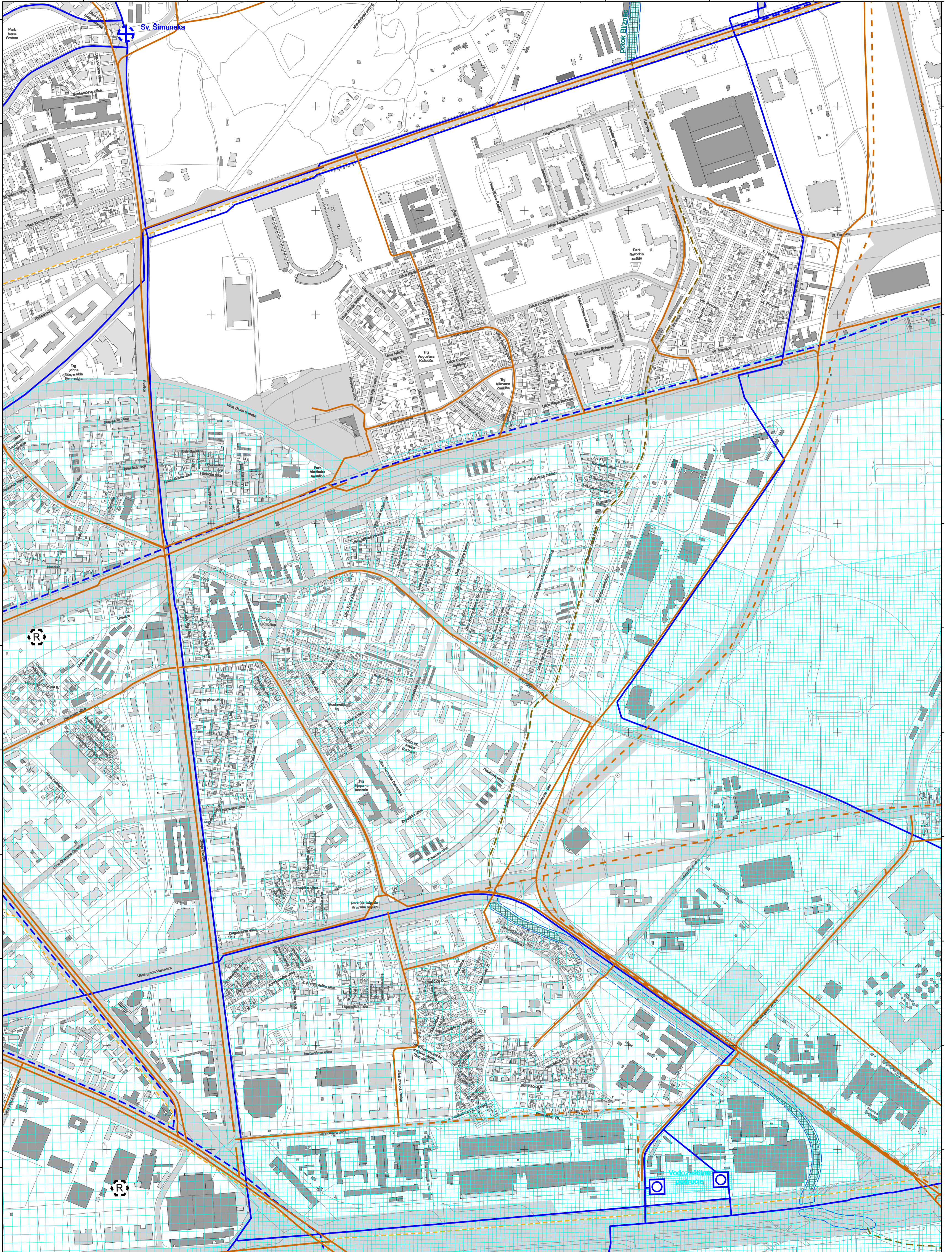
podjela listova HTRS96/TM	5-7-4-106-9	5-8-4-106-9
	5-12-4-105-9	5-13-4-105-9
	5-17-4-105-9	5-18-4-105-9



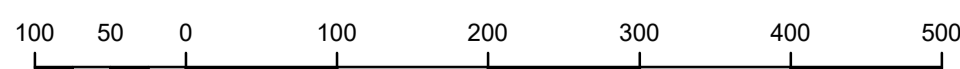
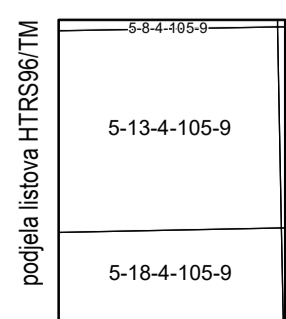
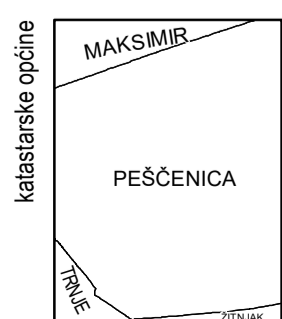
MJERILO 1:0

Podloga: katastarska podloga, rujan 2022.  
 Gradski ured za katastar i geodetske poslove Grada  
 Nositelj izrade: Gradski ured za gospodarstvo, ekološku održivost i strategijsko planiranje  
 Stručni izrađivač: Zavod za prostorno uređenje Grada Zagreba  
 Odluka o izradi: Odluka o izradi izmjena i dopuna Generalnoga urbanističkoga plana grada Zagreba (15/23)  
 Koordinatni sustav: HTRS96/TM

ZAGREB-26



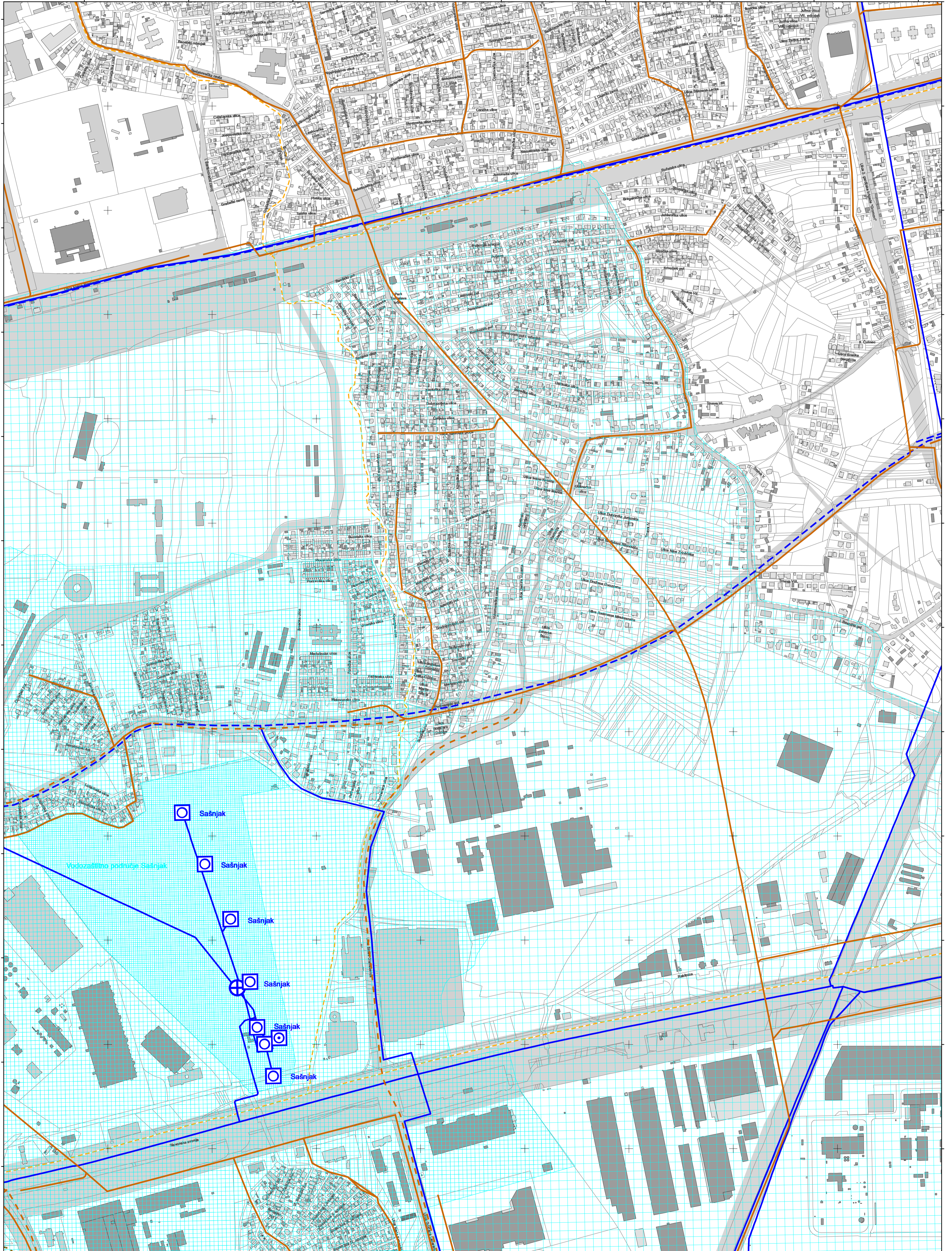
ZAGREB-46



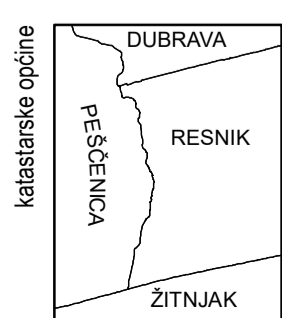
MJERILO 1:0

Podloga: katastarska podloga, rujan 2022.  
 Gradski ured za katastar i geodetske poslove Grada  
 Nositelj izrade: Gradski ured za gospodarstvo, ekološku održivost i strategijsko planiranje  
 Stručni izrađivač: Zavod za prostorno uređenje Grada Zagreba  
 Odluka o izradi: Odluka o izradi izmjena i dopuna Generalnoga urbanističkog plana grada Zagreba (15/23)  
 Koordinatni sustav: HTRS96/TM

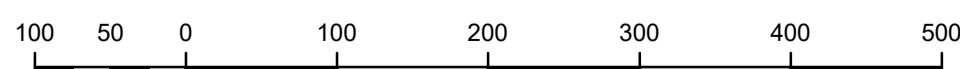
ZAGREB-27



ZAGREB-47



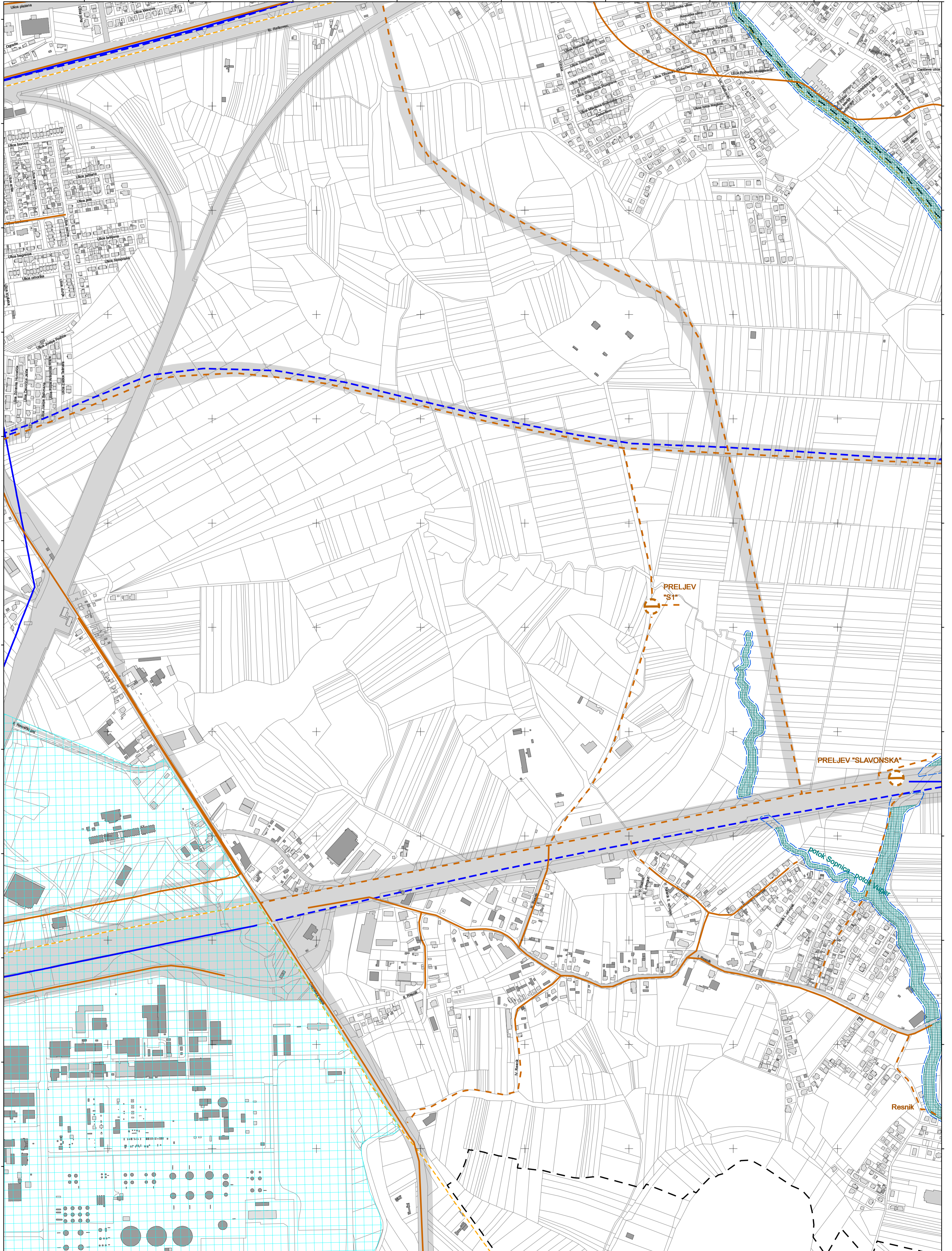
podjela izvora HTRS96/TM	5-14-4-105-9
	5-19-4-105-9



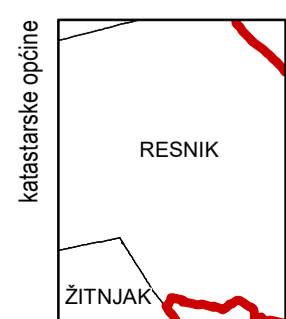
MJERILO 1:0

Podloga: katastarska podloga, rujan 2022.  
 Gradski ured za katastar i geodetske poslove Grada  
 Nositelj izrade: Gradski ured za gospodarstvo, ekološko održivost i  
 strategijsko planiranje  
 Stručni izrađivač: Zavod za prostorno uređenje Grada Zagreba  
 Odluka o izradi: Odluka o izradi izmjena i dopuna  
 Generalnoga urbanističkog plana grada Zagreba (15/23)  
 Koordinatni sustav: HTRS96/TM

ZAGREB-28



ZAGREB-48



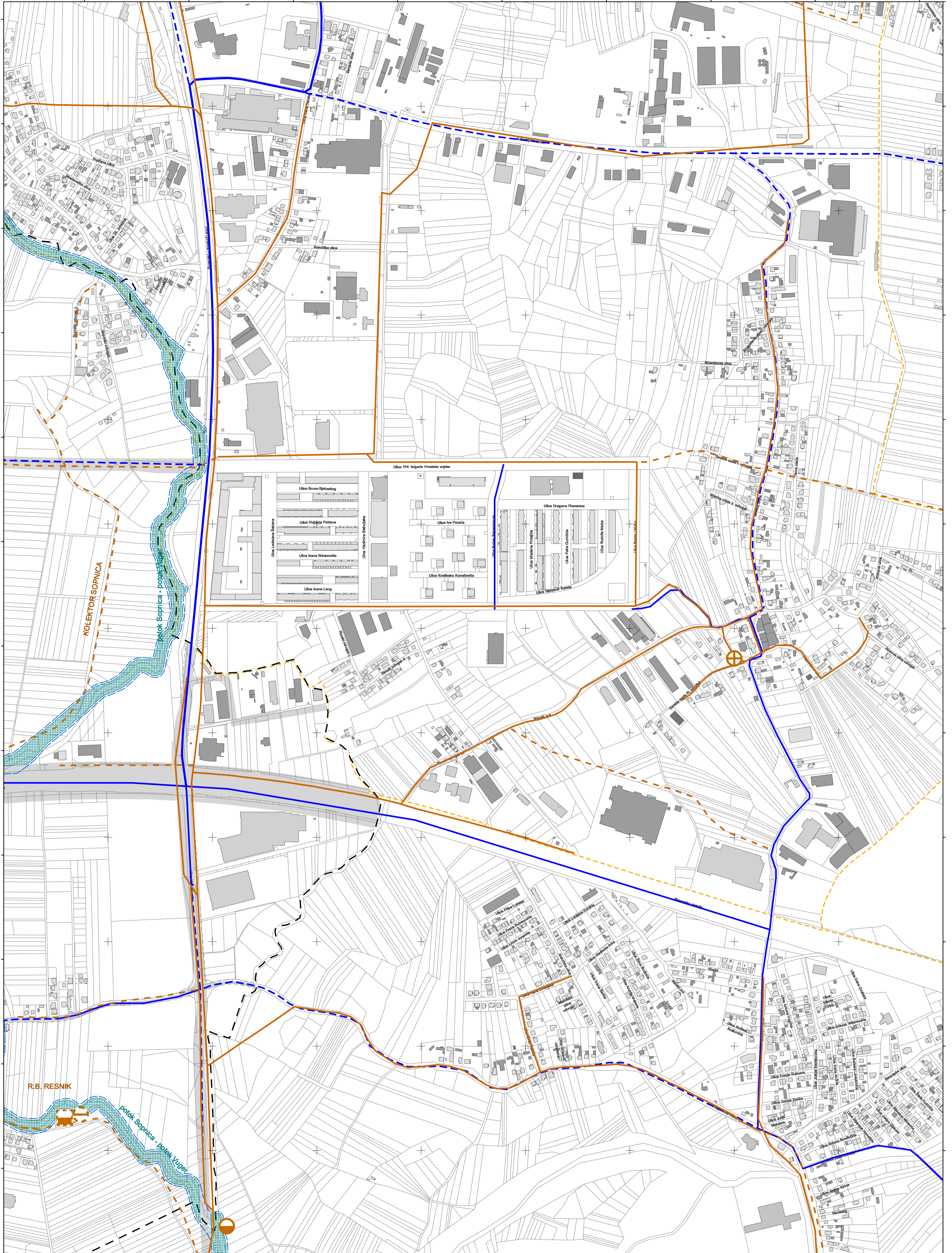
podjela listova HTRS96/TM	
5-14-4-105-9	5-16-4-105-9
5-19-4-105-9	5-20-4-105-9



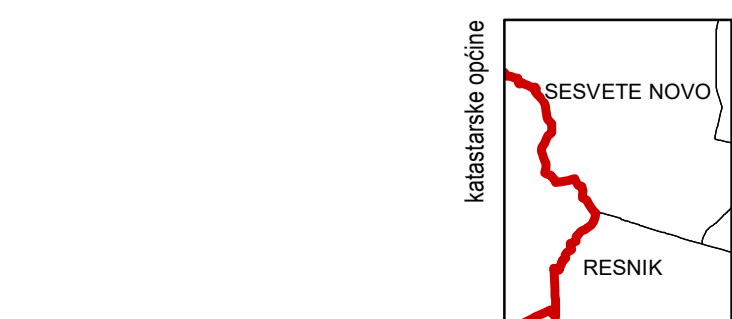
MJERILO 1:0

Podloga: katastarska podloga, rujan 2022.  
 Gradski ured za katastar i geodetske poslove Grada  
 Nositelj izrade: Gradski ured za gospodarstvo, ekološku održivost i strategijsko planiranje  
 Stručni izrađivač: Zavod za prostorno uređenje Grada Zagreba  
 Odluka o izradi: Odluka o izradi izmjena i dopuna Generalnoga urbanističkoga plana grada Zagreba (15/23)  
 Koordinatni sustav: HTRS96/TM

ZAGREB-29



ZAGREB-49



podjela listova HTRS96/TM	5-15-4-105-9	5-11-3-105-10
	5-15-0-105-10	

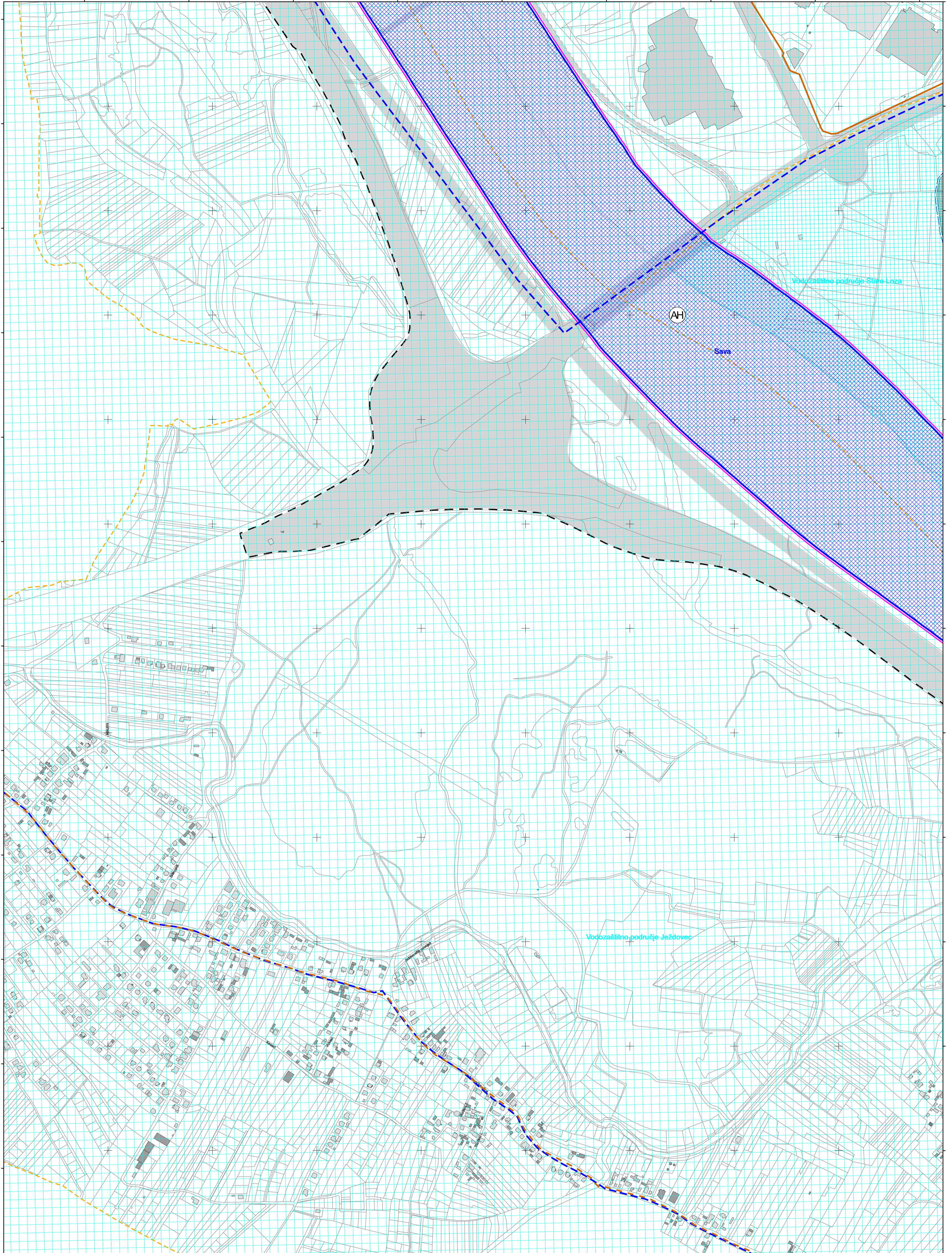


MJERILO 1:0

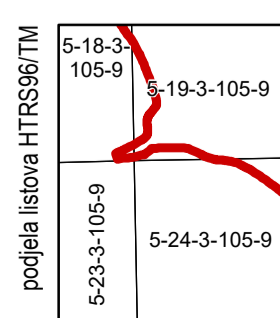
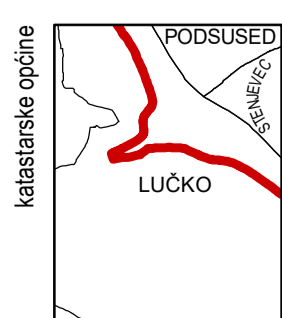
Podloga: katastarska podloga, rujan 2022.  
 Gradski ured za katastar i geodetske poslove Grada  
 Nositelj izrade: Gradski ured za gospodarstvo, ekološku održivost i strategijsko planiranje  
 Stručni izrađivač: Zavod za prostorno uređenje Grada Zagreba  
 Odluka o izradi: Odluka o izradi izmjena i dopuna Generalnoga urbanističkoga plana grada Zagreba (15/23)  
 Koordinatni sustav: HTRS96/TM



SAMOBOR-40



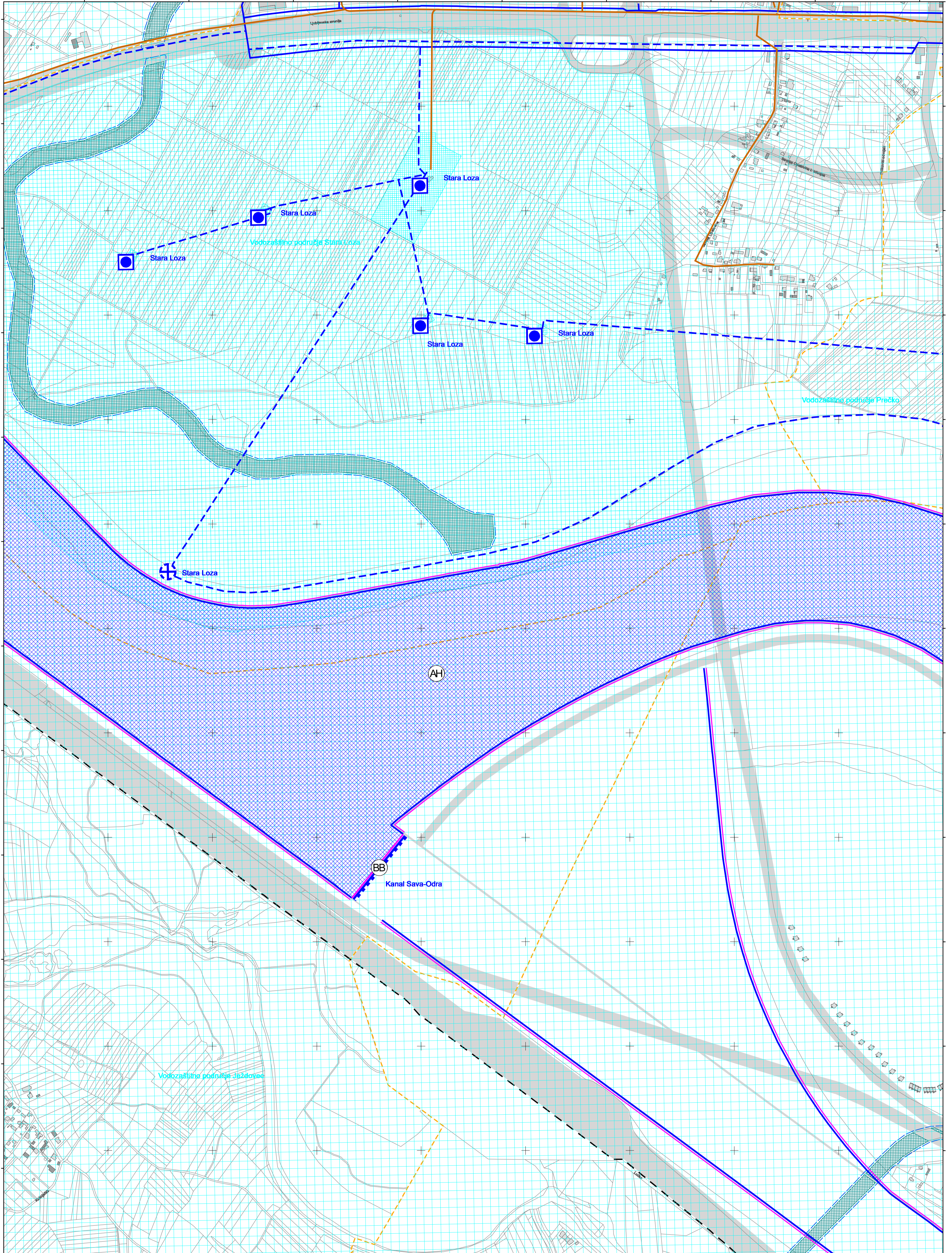
JASTREBARSKO-10




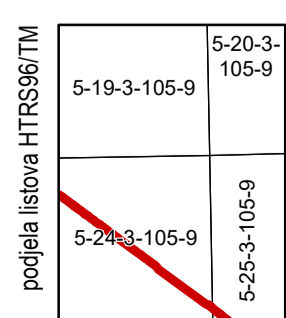
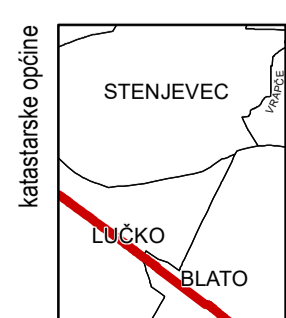
MJERILO 1:0

Podloga: katastarska podloga, rujan 2022.  
 Gradski ured za katastar i geodetske poslove Grada  
 Nositelj izrade: Gradski ured za gospodarstvo, ekološku održivost i strategijsko planiranje  
 Stručni izrađivač: Zavod za prostorno uređenje Grada Zagreba  
 Odluka o izradi: Odluka o izradi izmjena i dopuna Generalnoga urbanističkog plana grada Zagreba (15/23)  
 Koordinatni sustav: HTRS96/TM

ZAGREB-31



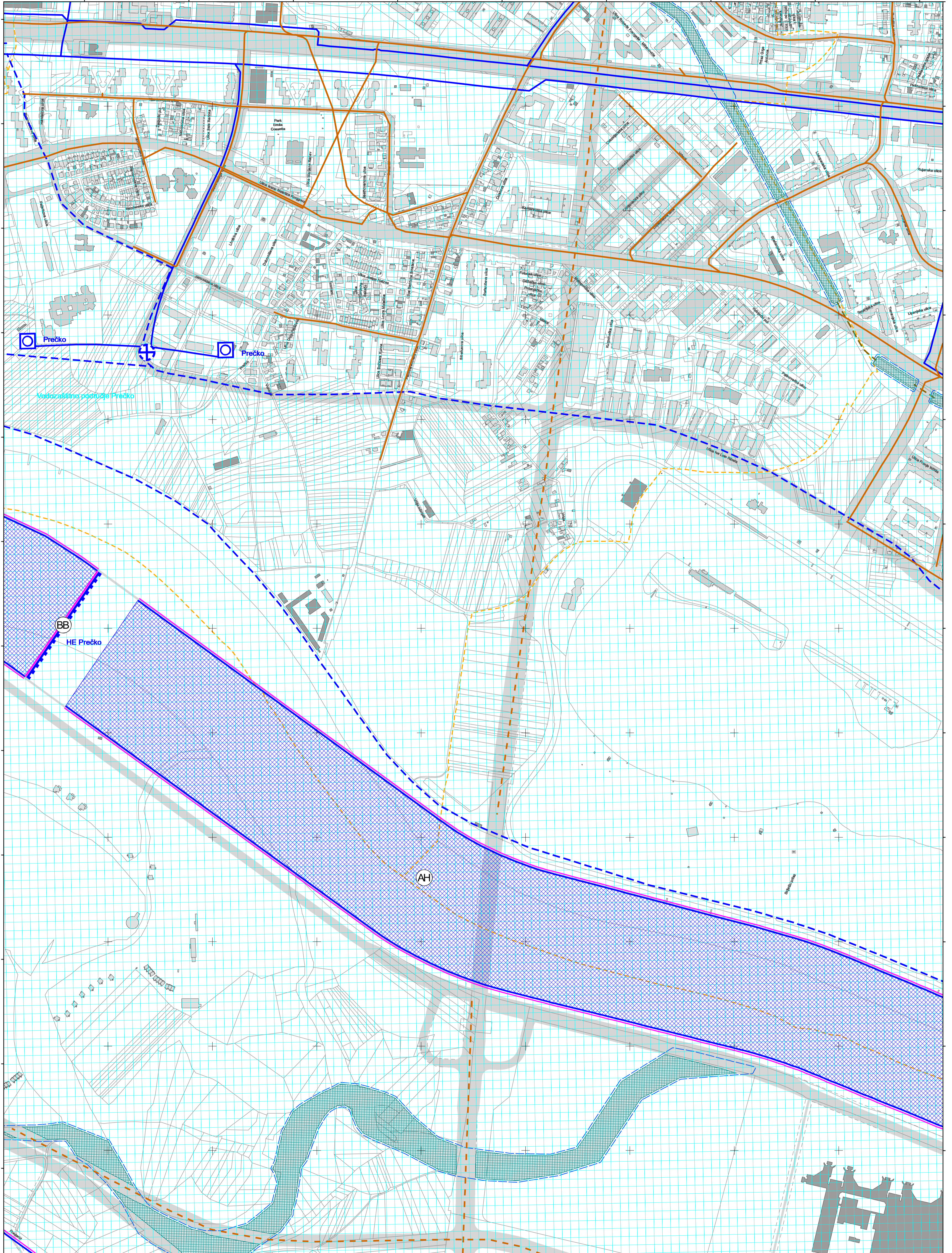
VELIKA GORICA-1



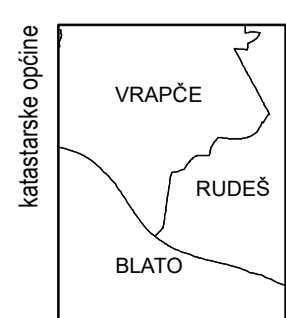
MJERILO 1:0

Podloga: katastarska podloga, rujan 2022.  
 Gradski ured za katastar i geodetske poslove Grada  
 Nositelj izrade: Gradski ured za gospodarstvo, ekološku održivost i strategijsko planiranje  
 Stručni izrađivač: Zavod za prostorno uređenje Grada Zagreba  
 Odluka o izradi: Odluka o izradi izmjena i dopuna Generalnoga urbanističkog plana grada Zagreba (15/23)  
 Koordinatni sustav: HTRS96/TM

ZAGREB-32



VELIKA GORICA-2



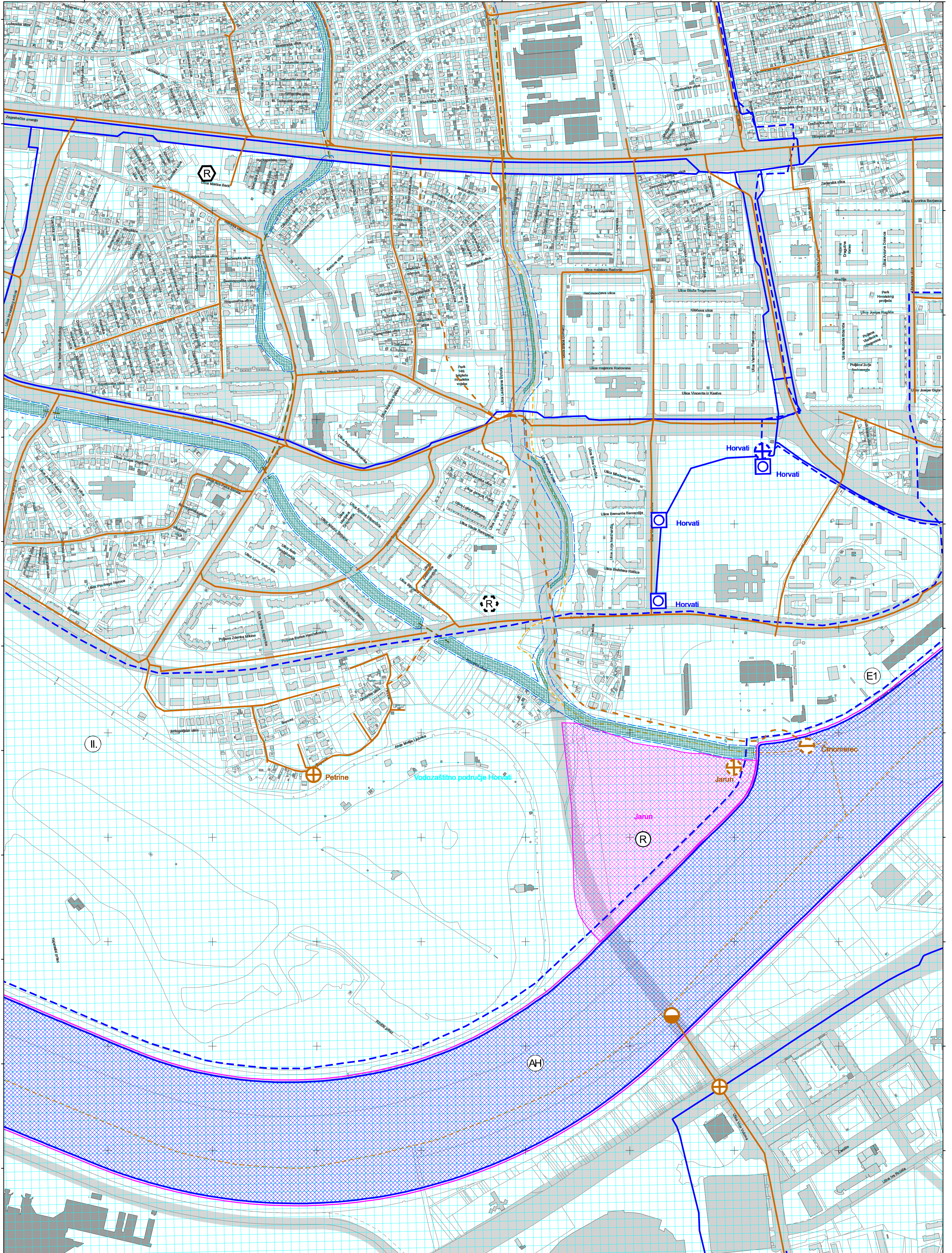
podjela listova HTRS96/TM	5-20-3-105-9
	5-25-3-105-9



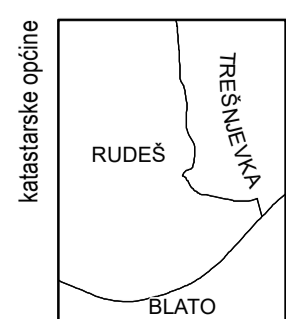
MJERILO 1:0

Podloga: katastarska podloga, rujan 2022.  
 Gradski ured za katastar i geodetske poslove Grada  
 Nositelj izrade: Gradski ured za gospodarstvo, ekološku održivost i strategijsko planiranje  
 Stručni izrađivač: Zavod za prostorno uređenje Grada Zagreba  
 Odluka o izradi: Odluka o izradi izmjena i dopuna Generalnoga urbanističkog plana grada Zagreba (15/23)  
 Koordinatni sustav: HTRS96/TM

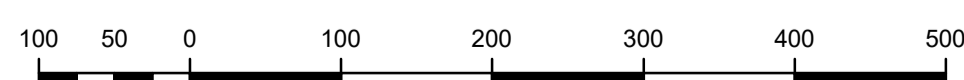
ZAGREB-33



VELIKA GORICA-3



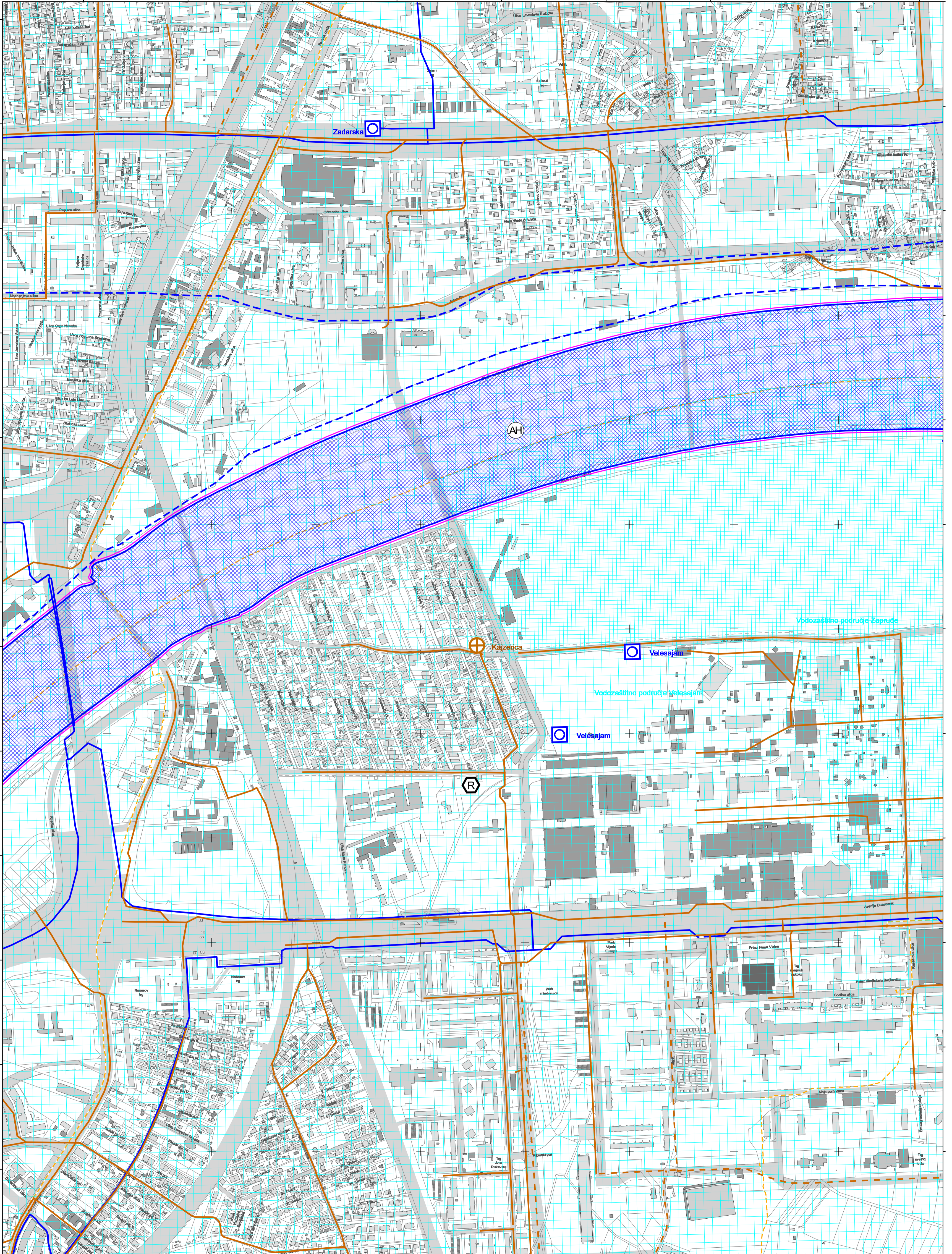
podjela listova HTRS96/TM	5-16-4-105-9
	5-21-4-105-9



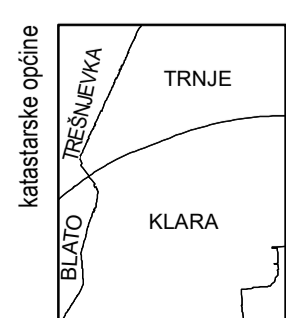
MJERILO 1:0

Podloga: katastarska podloga, rujan 2022.  
 Gradski ured za katastar i geodetske poslove Grada  
 Nositelj izrade: Gradski ured za gospodarstvo, ekološku održivost i strategijsko planiranje  
 Stručni izrađivač: Zavod za prostorno uređenje Grada Zagreba  
 Odluka o izradi: Odluka o izradi izmjena i dopuna Generalnoga urbanističkog plana grada Zagreba (15/23)  
 Koordinatni sustav: HTRS96/TM

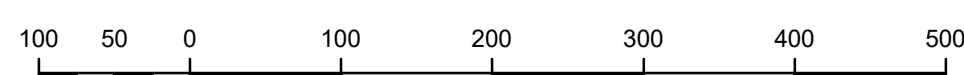
ZAGREB-34



VELIKA GORICA-4



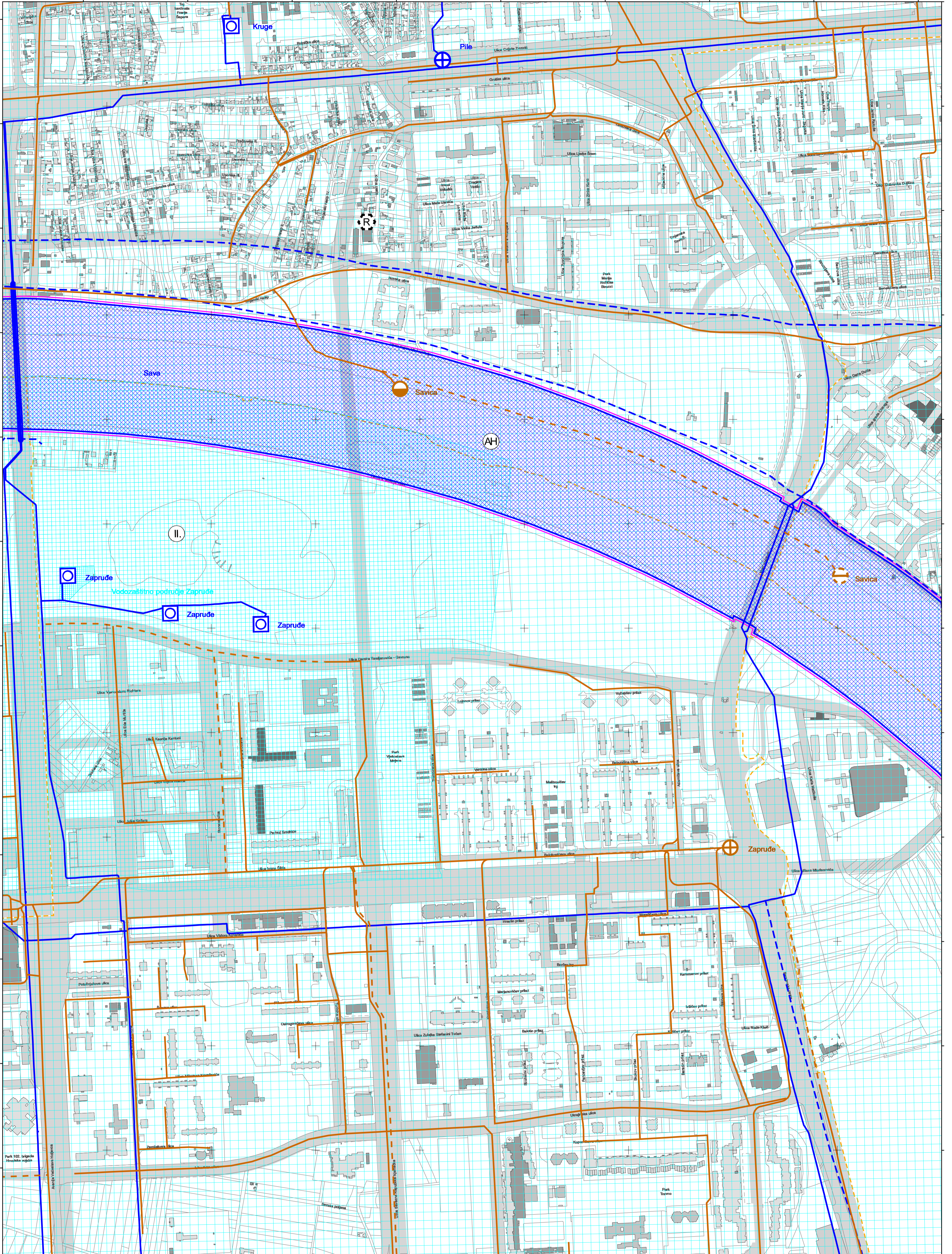
podjela listova HTRS96/TM	5-16-4-105-9	5-17-4-105-9
	5-21-4-105-9	5-22-4-105-9



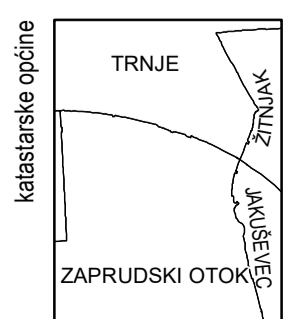
MJERILO 1:0

Podloga: katastarska podloga, rujan 2022.  
 Gradski ured za katastar i geodetske poslove Grada  
 Nositelj izrade: Gradski ured za gospodarstvo, ekološku održivost i strategijsko planiranje  
 Stručni izrađivač: Zavod za prostorno uređenje Grada Zagreba  
 Odluka o izradi: Odluka o izradi izmjena i dopuna Generalnoga urbanističkog plana grada Zagreba (15/23)  
 Koordinatni sustav: HTRS96/TM

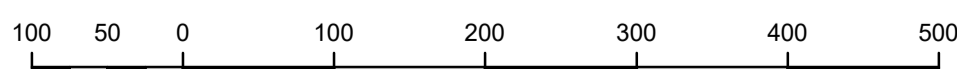
ZAGREB-35



VELIKA GORICA-5



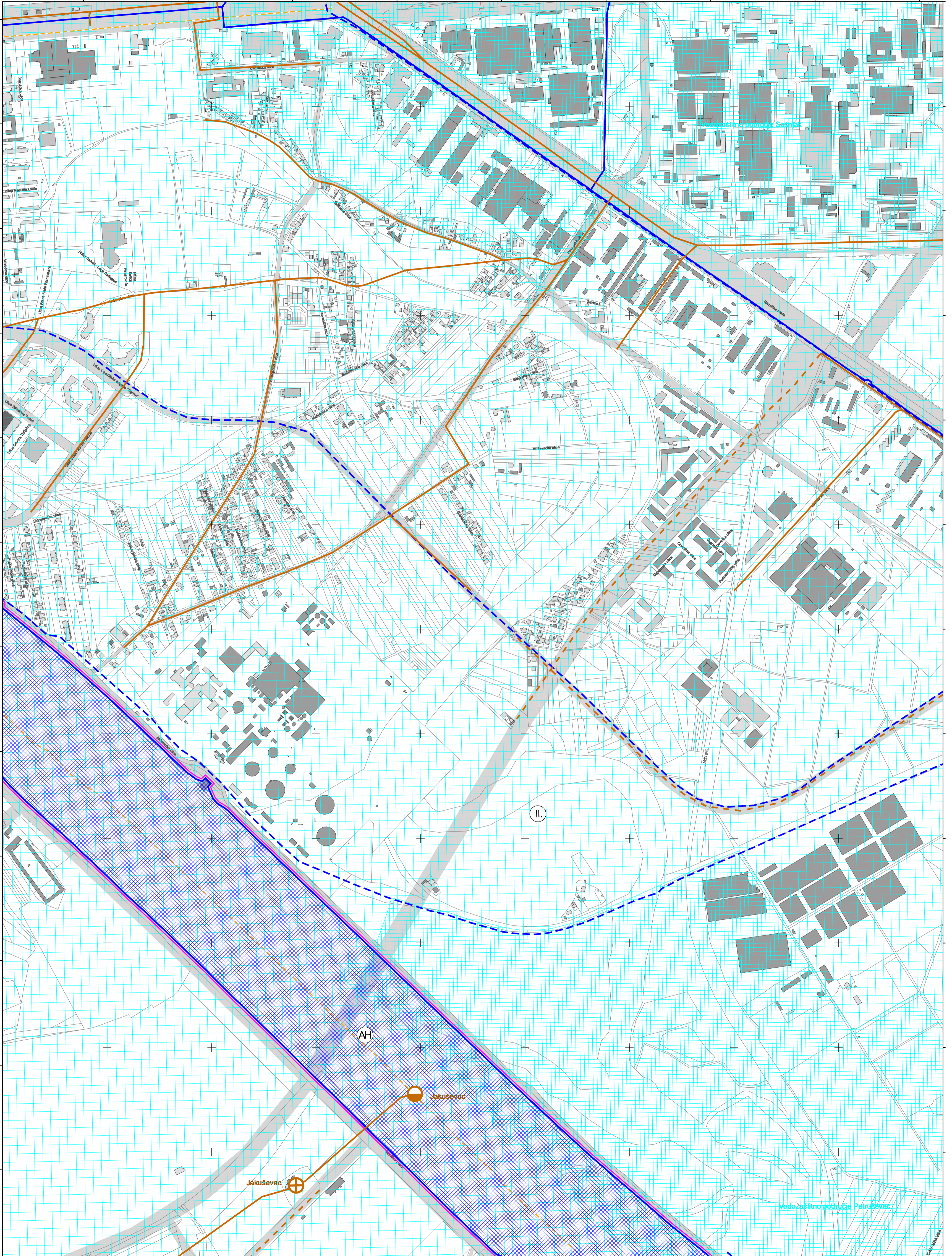
podjela listova HTRS96/TM	5-17-4-105-9	5-18-4-105-9
	5-22-4-105-9	5-23-4-105-9



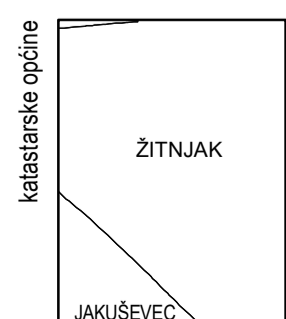
MJERILO 1:0

Podloga: katastarska podloga, rujan 2022.  
 Gradski ured za katastar i geodetske poslove Grada  
 Nositelj izrade: Gradski ured za gospodarstvo, ekološku održivost i strategijsko planiranje  
 Stručni izrađivač: Zavod za prostorno uređenje Grada Zagreba  
 Odluka o izradi: Odluka o izradi izmjena i dopuna Generalnoga urbanističkoga plana grada Zagreba (15/23)  
 Koordinatni sustav: HTRS96/TM

ZAGREB-36



VELIKA GORICA-6



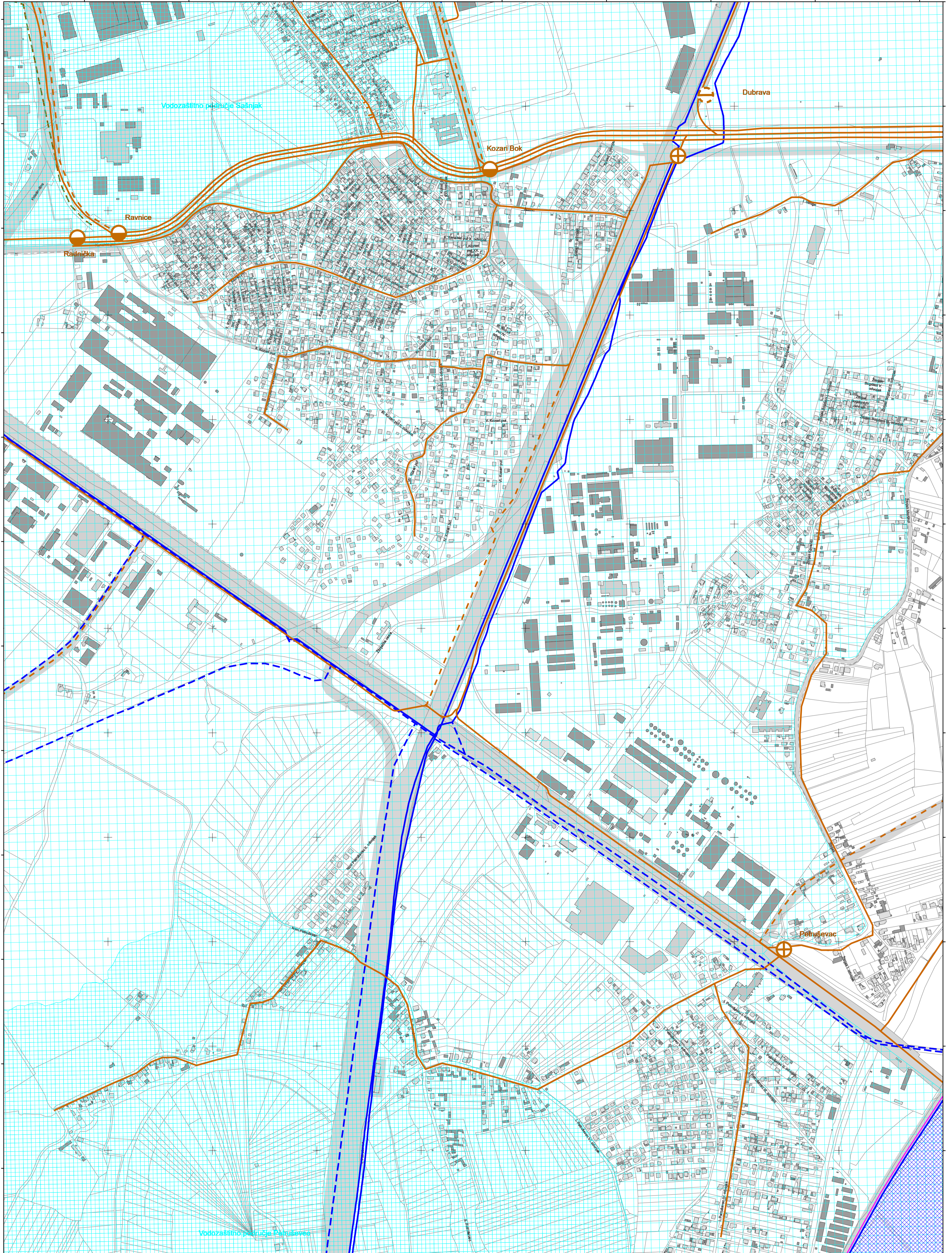
podjela listova HTRS96/TM	5-18-4-105-9
	5-23-4-105-9



MJERILO 1:0

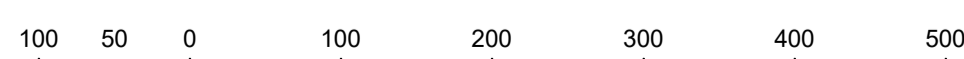
Podloga: katastarska podloga, rujan 2022.  
 Gradski ured za katastar i geodetske poslove Grada  
 Nositelj izrade: Gradski ured za gospodarstvo, ekološku održivost i strategijsko planiranje  
 Stručni izrađivač: Zavod za prostorno uređenje Grada Zagreba  
 Odluka o izradi: Odluka o izradi izmjena i dopuna Generalnoga urbanističkog plana grada Zagreba (15/23)  
 Koordinatni sustav: HTRS96/TM

ZAGREB-37



VELIKA GORICA-7

katastarske općine	ŽITNJAK
podjela listova HTRS96/TM	5-19-4-105-9
	5-24-4-105-9

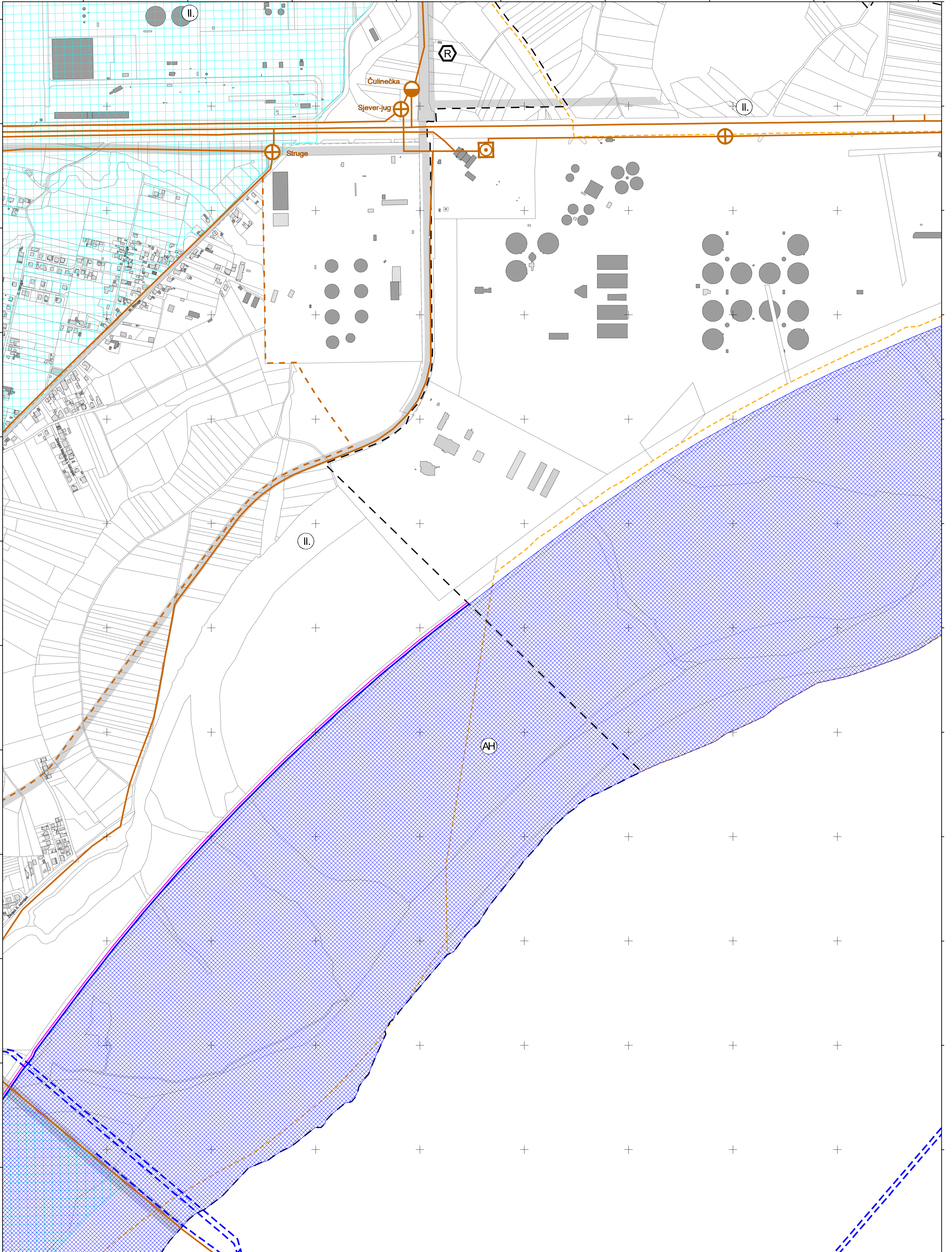


MJERILO 1:0

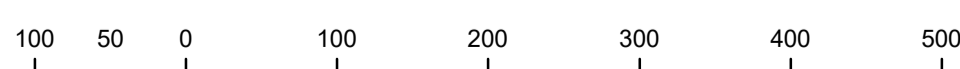
Podloga: katastarska podloga, rujan 2022.  
 Gradski ured za katastar i geodetske poslove Grada  
 Nositelj izrade: Gradski ured za gospodarstvo, ekološku održivost i strategijsko planiranje  
 Stručni izrađivač: Zavod za prostorno uređenje Grada Zagreba  
 Odluka o izradi: Odluka o izradi izmjena i dopuna Generalnoga urbanističkog plana grada Zagreba (15/23)  
 Koordinatni sustav: HTRS96/TM



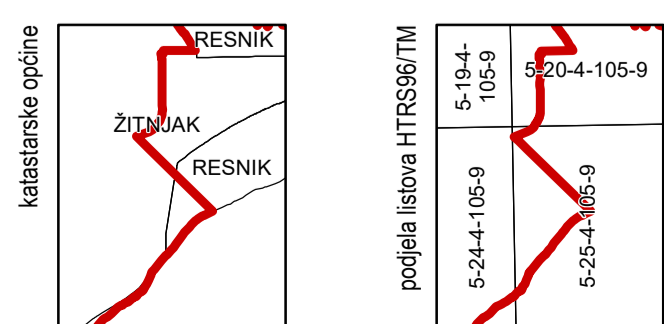
ZAGREB-38



VELIKA GORICA-8

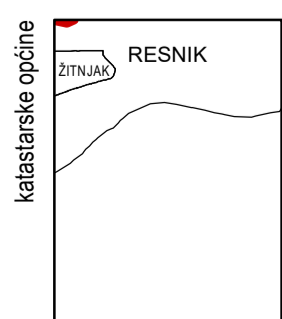
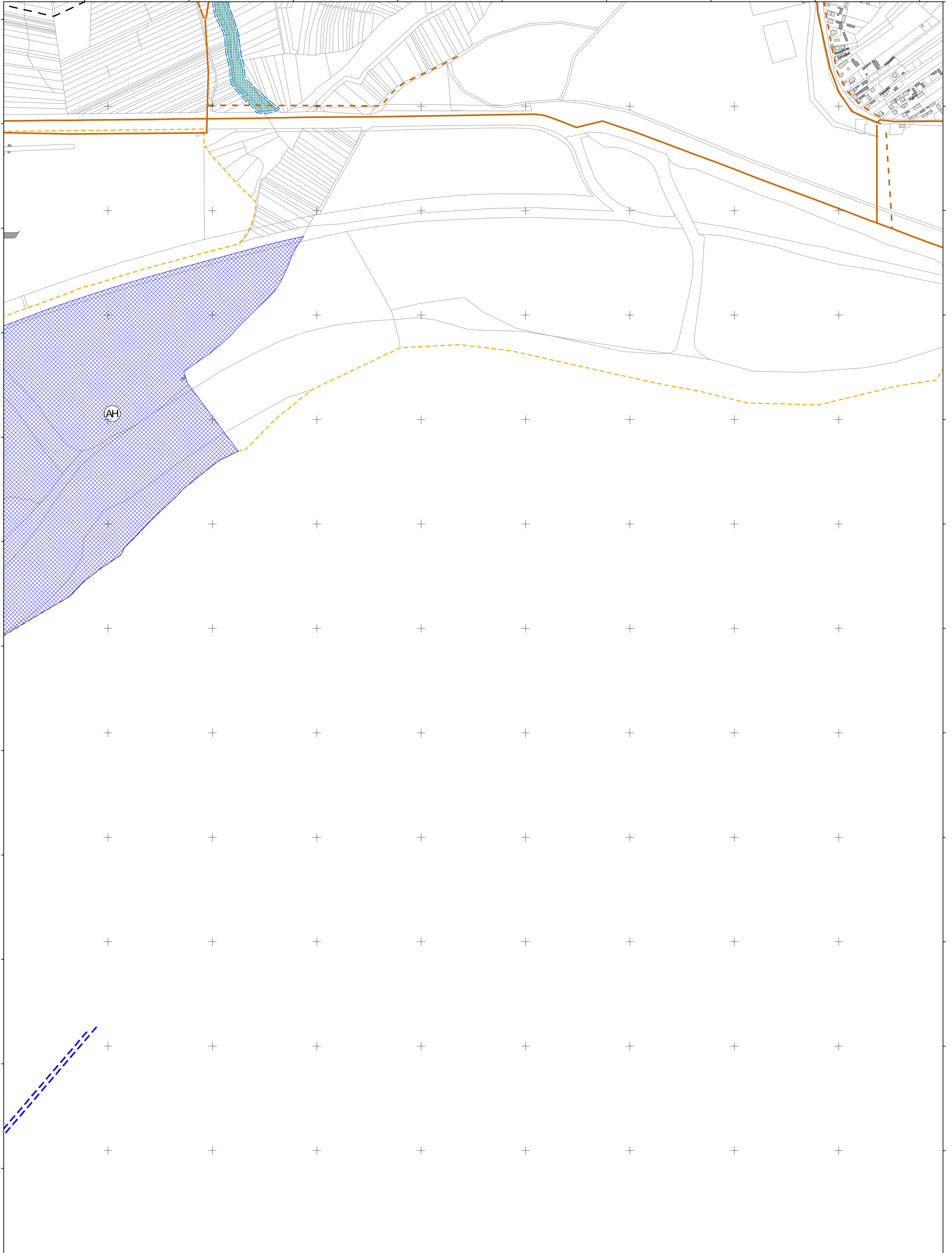


MJERILO 1:0



Podloga: katastarska podloga, rujan 2022.  
 Gradski ured za katastar i geodetske poslove Grada  
 Nositelj izrade: Gradski ured za gospodarstvo, ekološku održivost i strategijsko planiranje  
 Stručni izrađivač: Zavod za prostorno uređenje Grada Zagreba  
 Odluka o izradi: Odluka o izradi izmjena i dopuna Generalnoga urbanističkog plana grada Zagreba (15/23)  
 Koordinatni sustav: HTRS96/TM

ZAGREB-39



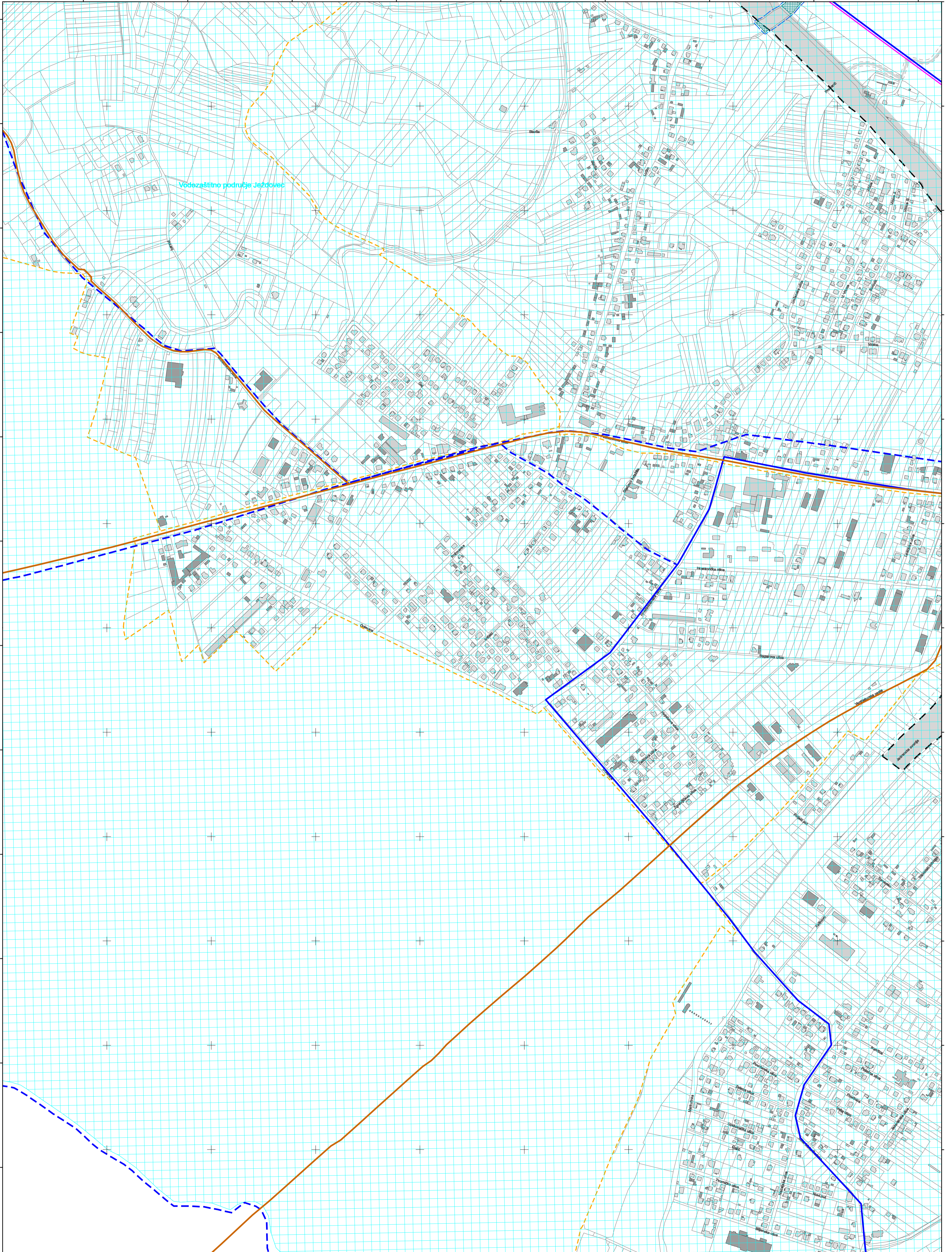
podjela listova HTRS96/TM	5-20-4-105-9	5-16-3-105-10
	5-25-4-105-9	5-21-3-105-10



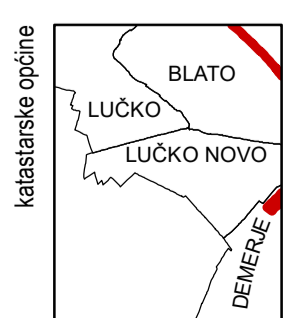
MJERILO 1:0

Podloga: katastarska podloga, rujan 2022.  
 Gradski ured za katastar i geodetske poslove Grada  
 Nositelj izrade: Gradski ured za gospodarstvo, ekološku održivost i strategijsko planiranje  
 Stručni izrađivač: Zavod za prostorno uređenje Grada Zagreba  
 Odluka o izradi: Odluka o izradi izmjena i dopuna Generalnoga urbanističkog plana grada Zagreba (15/23)  
 Koordinatni sustav: HTRS96/TM

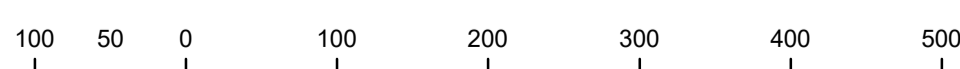
ZAGREB-41



VELIKA GORICA-11



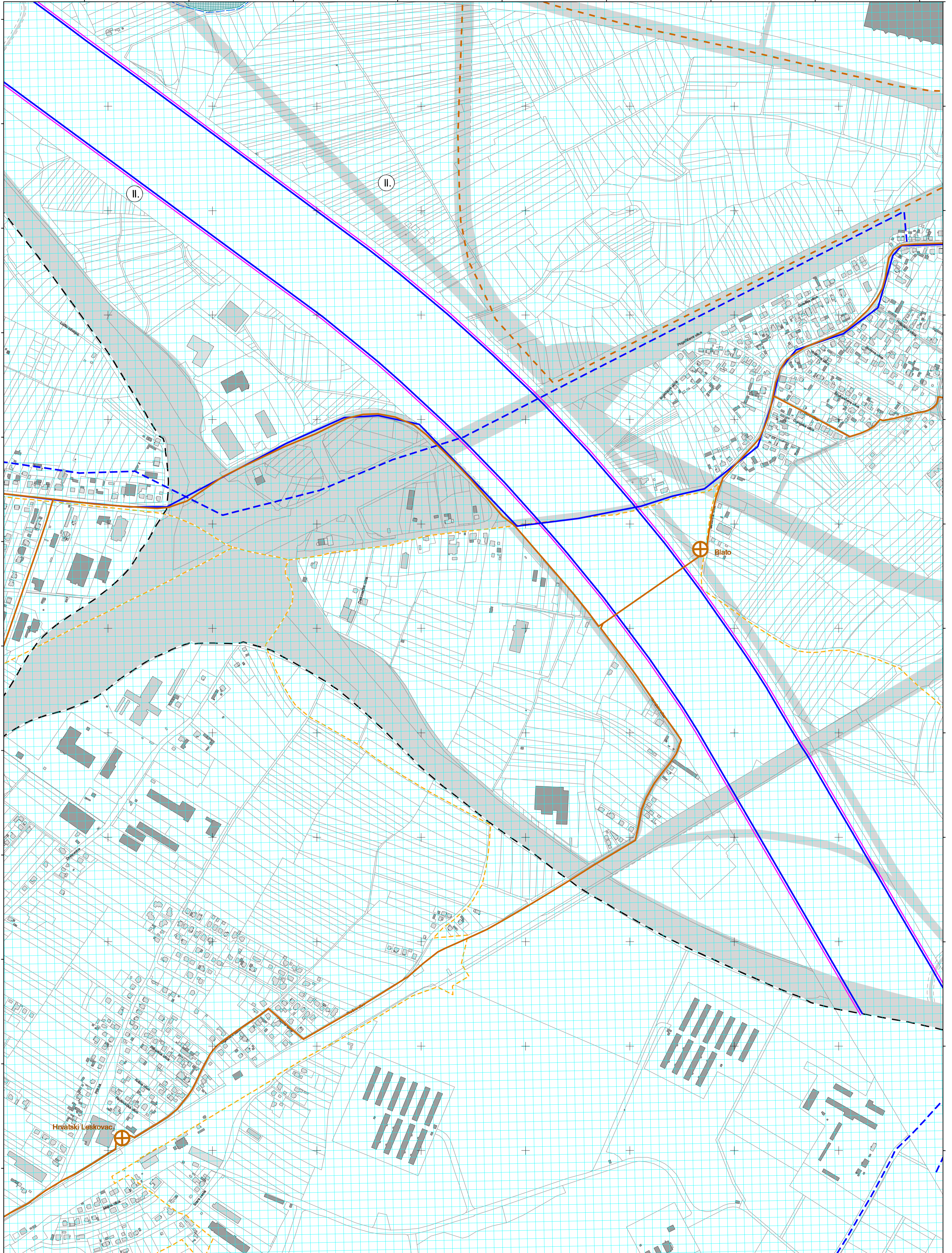
podjela listova HTRS96/TM	5-24-3-105-9	5-25-3-105-9
	5-4-1-106-9	5-5-1-106-9
	5-9-1-106-9	5-10-1-106-9



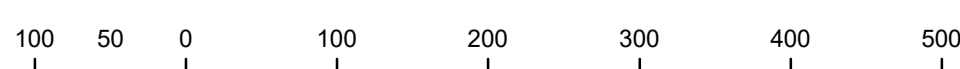
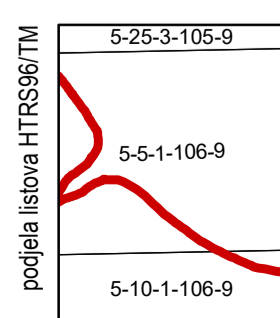
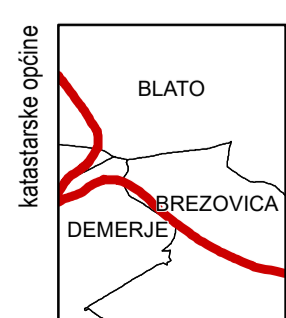
MJERILO 1:0

Podloga: katastarska podloga, rujan 2022.  
Gradski ured za katastar i geodetske poslove Grada  
Nositelj izrade: Gradski ured za gospodarstvo, ekološku održivost i strategijsko planiranje  
Stručni izrađivač: Zavod za prostorno uređenje Grada Zagreba  
Odluka o izradi: Odluka o izradi izmjena i dopuna Generalnoga urbanističkog plana grada Zagreba (15/23)  
Koordinatni sustav: HTRS96/TM

ZAGREB-42



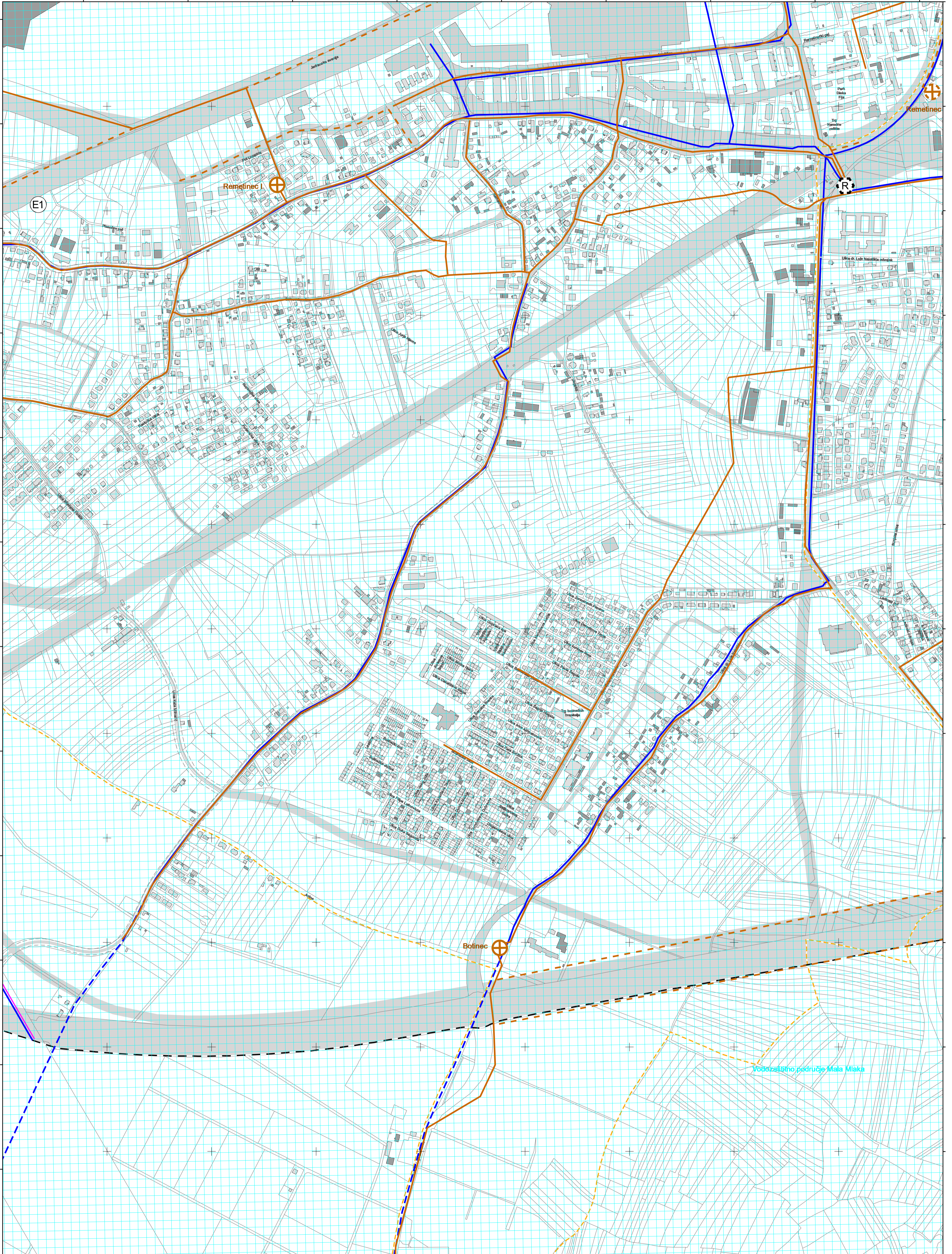
VELIKA GORICA-12



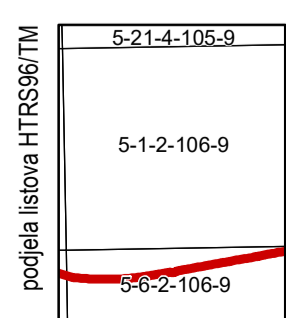
MJERILO 1:0

Podloga: katastarska podloga, rujan 2022.  
 Gradski ured za katastar i geodetske poslove Grada  
 Nositelj izrade: Gradski ured za gospodarstvo, ekološku održivost i  
 strategijsko planiranje  
 Stručni izrađivač: Zavod za prostorno uređenje Grada Zagreba  
 Odluka o izradi: Odluka o izradi izmjena i dopuna  
 Generalnoga urbanističkog plana grada Zagreba (15/23)  
 Koordinatni sustav: HTRS96/TM

ZAGREB-43



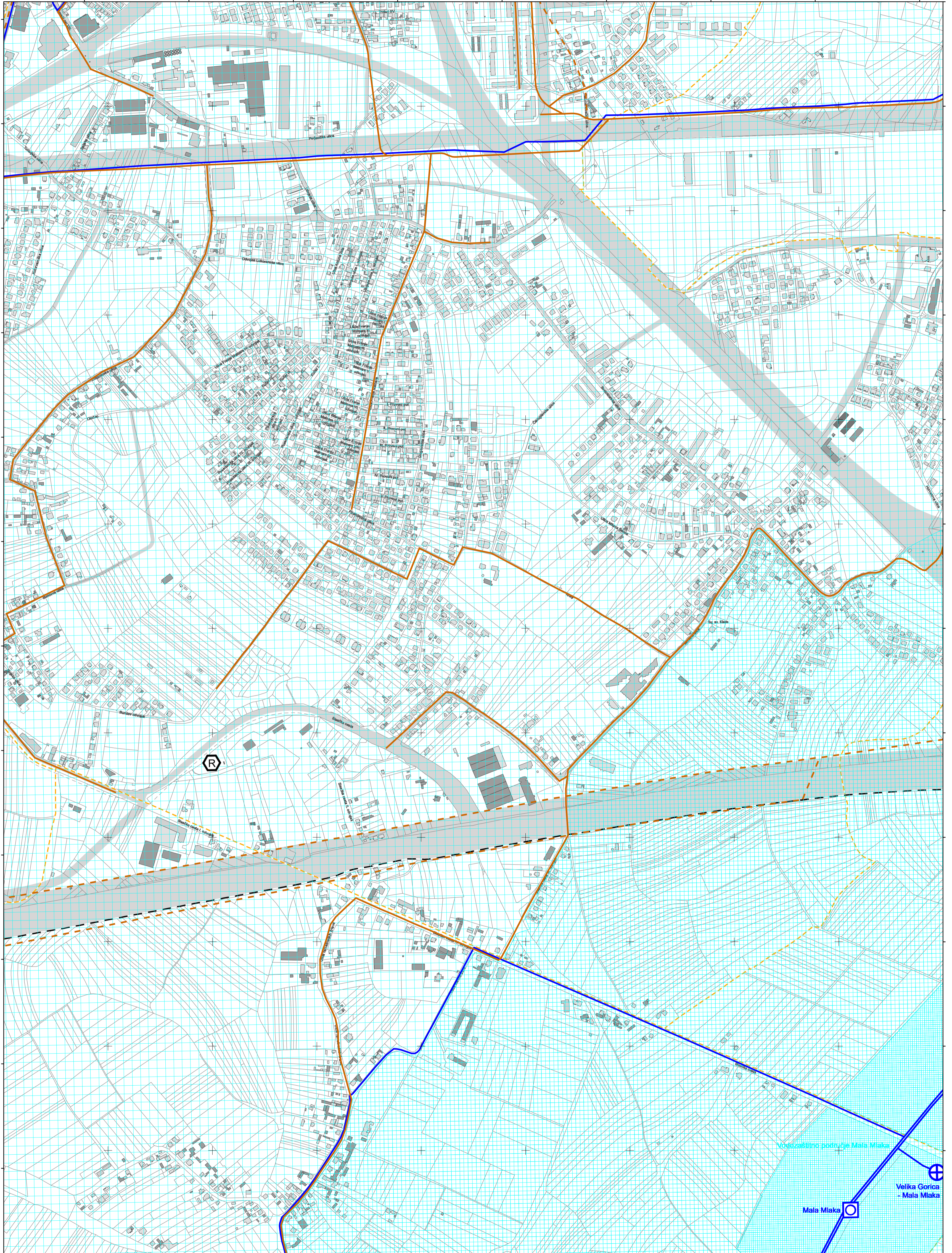
VELIKA GORICA-13



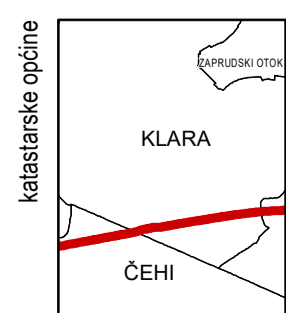
MJERILO 1:0

Podloga: katastarska podloga, rujan 2022.  
 Gradski ured za katastar i geodetske poslove Grada  
 Nositelj izrade: Gradski ured za gospodarstvo, ekološku održivost i strategijsko planiranje  
 Stručni izrađivač: Zavod za prostorno uređenje Grada Zagreba  
 Odluka o izradi: Odluka o izradi izmjena i dopuna Generalnoga urbanističkog plana grada Zagreba (15/23)  
 Koordinatni sustav: HTRS96/TM

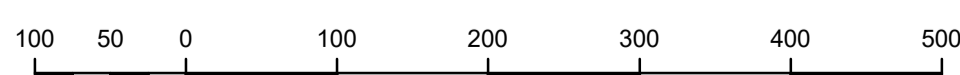
ZAGREB-44



VELIKA GORICA-14



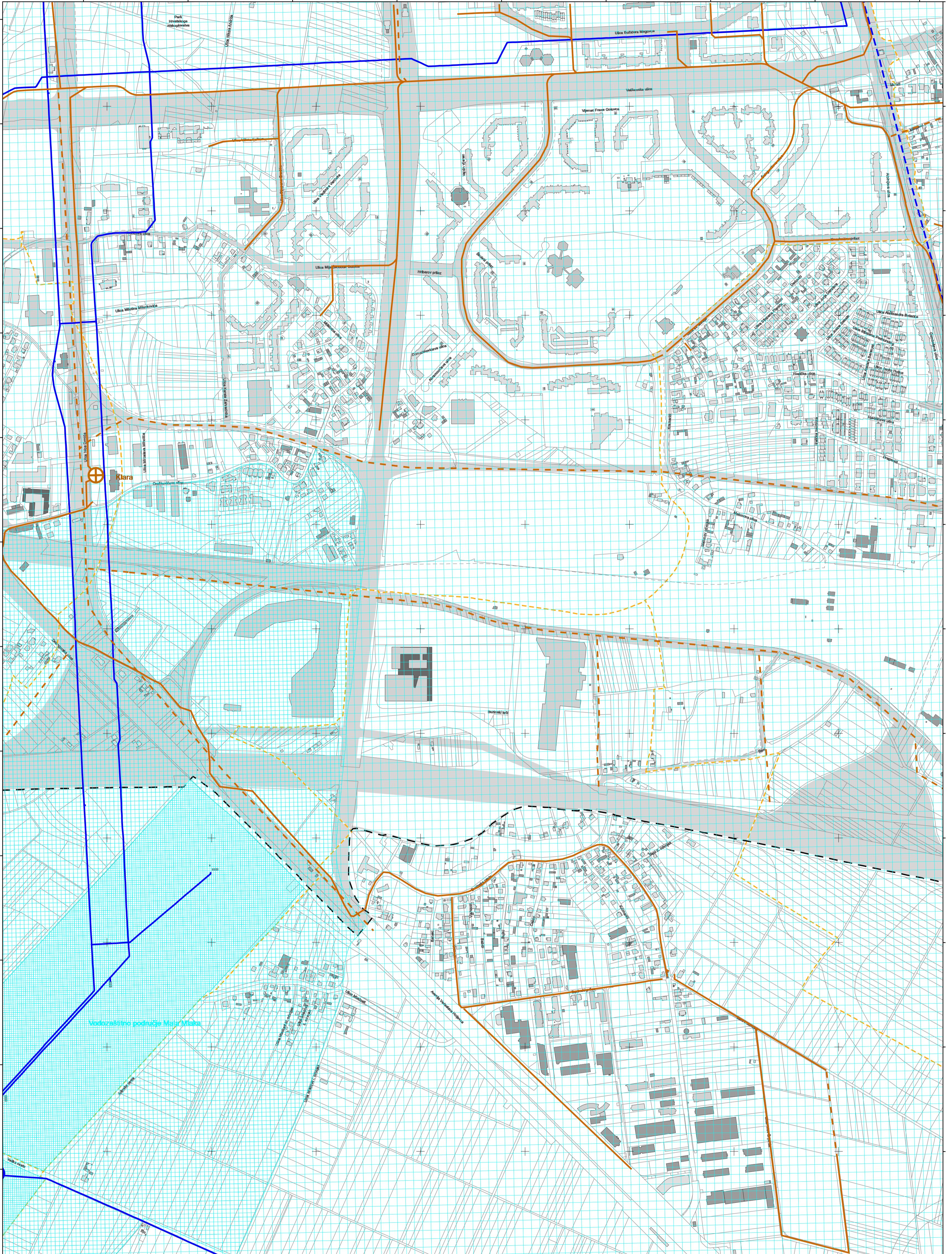
podjela listova HTRS96/TM	
5-21-4-106-9	5-22-4-106-9
5-1-2-106-9	5-2-2-106-9
5-6-2-106-9	5-7-2-106-9



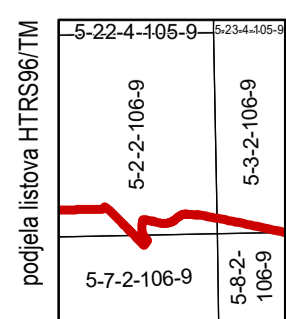
MJERILO 1:0

Podloga: katastarska podloga, rujan 2022.  
 Gradski ured za katastar i geodetske poslove Grada  
 Nositelj izrade: Gradski ured za gospodarstvo, ekološku održivost i strategijsko planiranje  
 Stručni izrađivač: Zavod za prostorno uređenje Grada Zagreba  
 Odluka o izradi: Odluka o izradi izmjena i dopuna Generalnoga urbanističkog plana grada Zagreba (15/23)  
 Koordinatni sustav: HTRS96/TM

ZAGREB-45

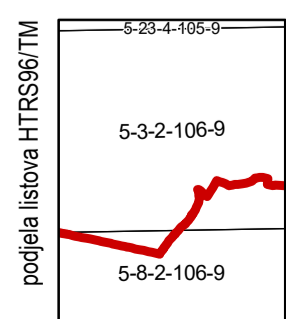
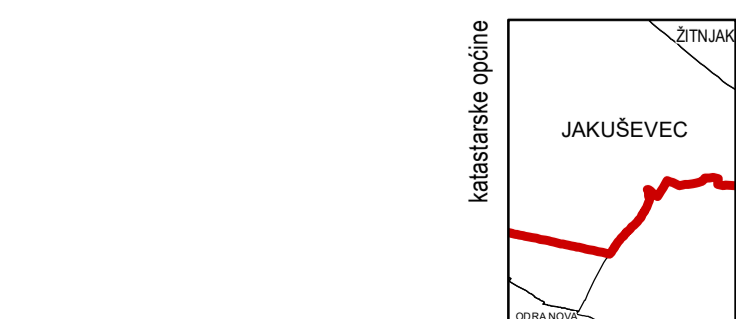
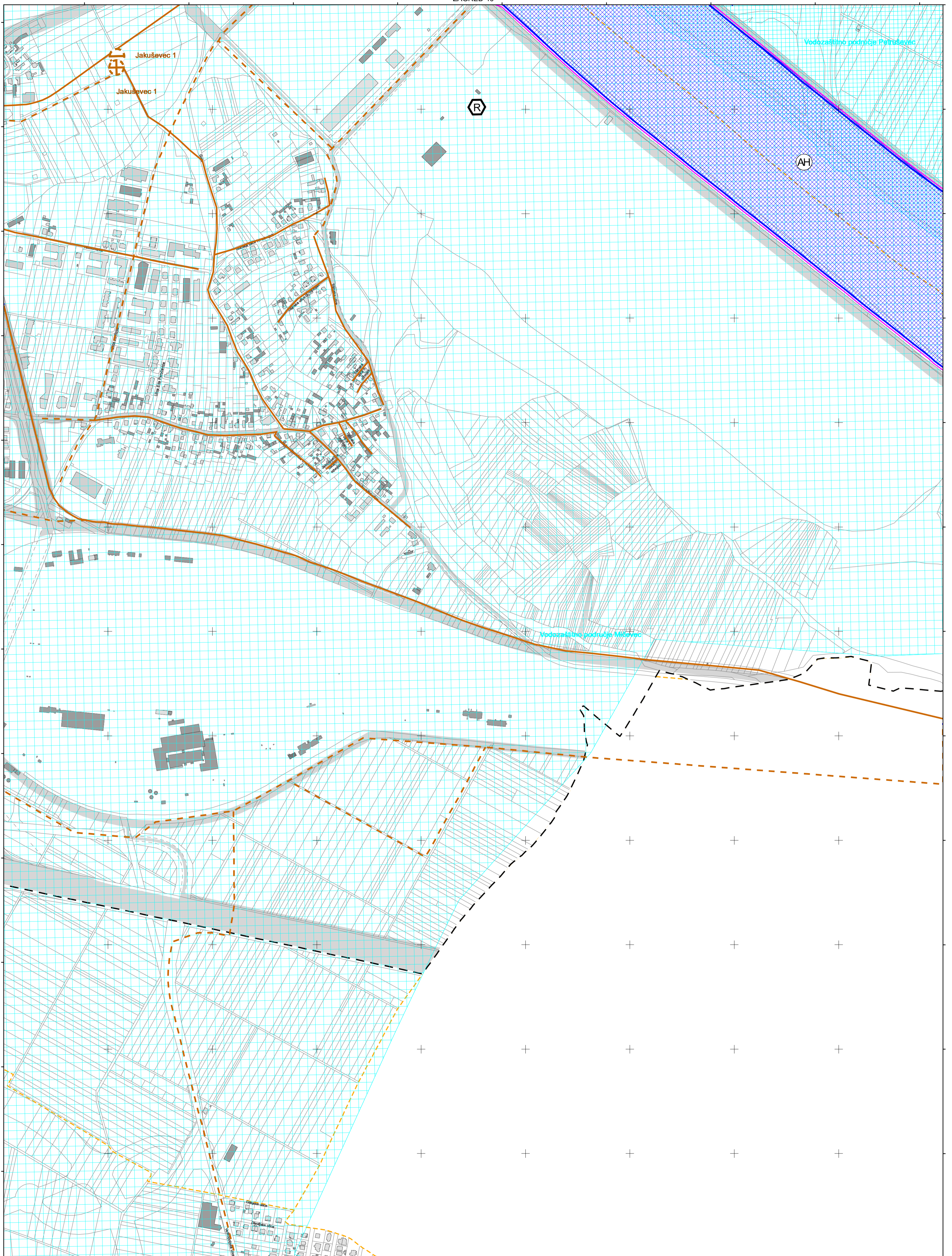


VELIKA GORICA-15



MJERILO 1:0

Podloga: katastarska podloga, rujan 2022.  
Gradski ured za katastar i geodetske poslove Grada  
Nositelj izrade: Gradski ured za gospodarstvo, ekološku održivost i strategijsko planiranje  
Stručni izrađivač: Zavod za prostorno uređenje Grada Zagreba  
Odluka o izradi: Odluka o izradi izmjena i dopuna Generalnoga urbanističkog plana grada Zagreba (15/23)  
Koordinatni sustav: HTRS96/TM

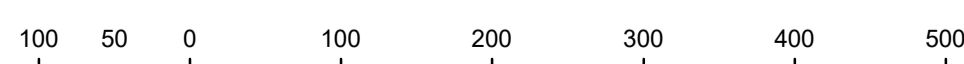
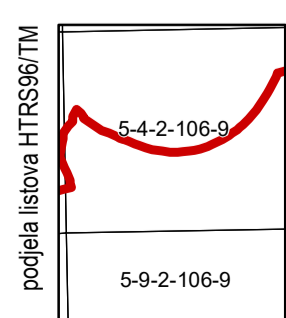
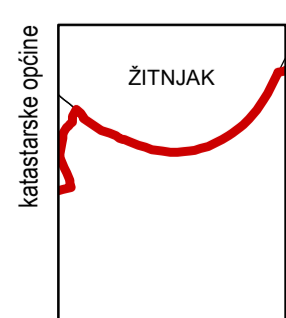
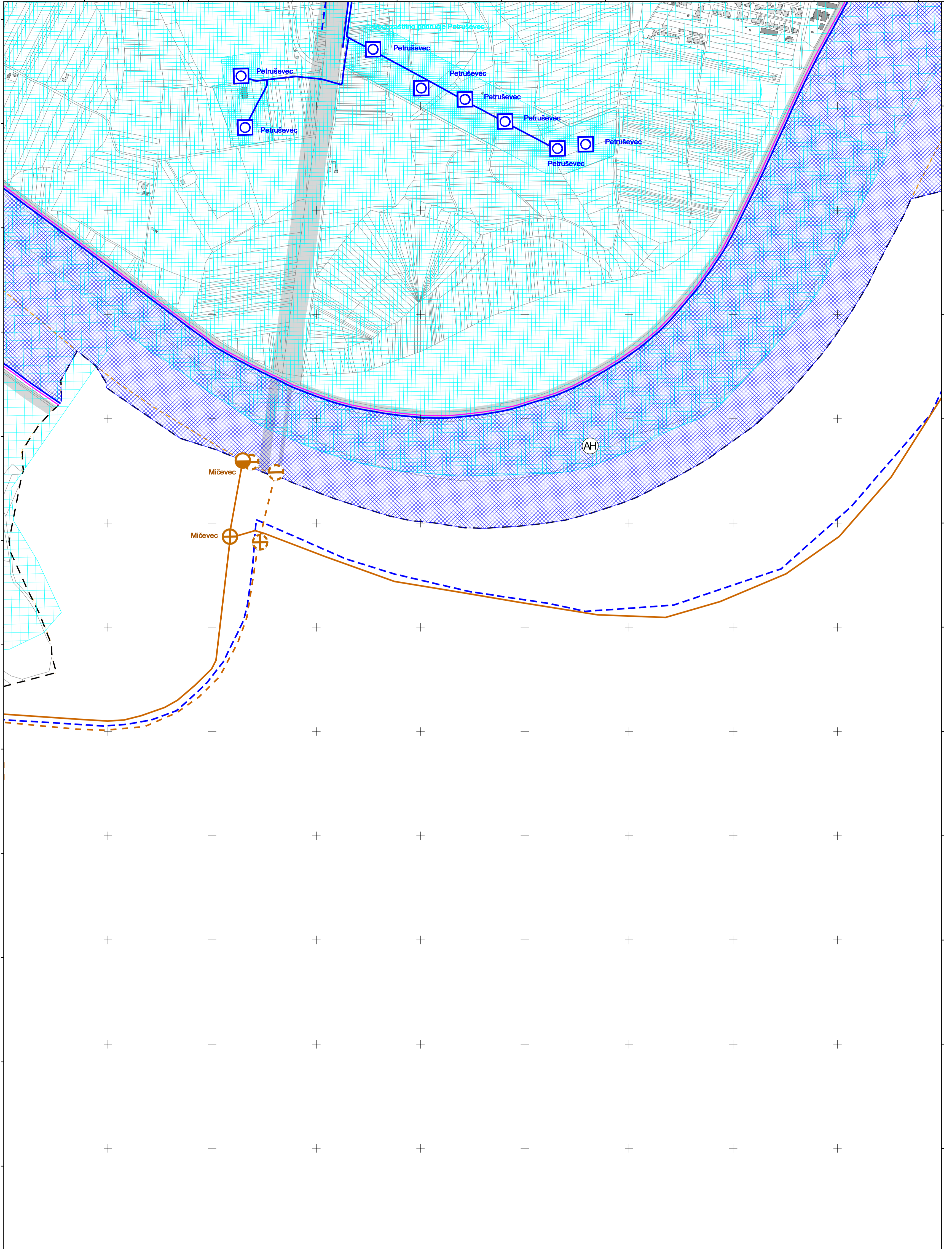


MJERILO 1:0

Podloga: katastarska podloga, rujan 2022.  
 Gradski ured za katastar i geodetske poslove Grada  
 Nositelj izrade: Gradski ured za gospodarstvo, ekološku održivost i strategijsko planiranje  
 Stručni izrađivač: Zavod za prostorno uređenje Grada Zagreba  
 Odluka o izradi: Odluka o izradi izmjena i dopuna Generalnoga urbanističkog plana grada Zagreba (15/23)  
 Koordinatni sustav: HTRS96/TM





ZAGREB-47



MJERILO 1:0

Podloga: katastarska podloga, rujan 2022.  
 Gradski ured za katastar i geodetske poslove Grada  
 Nositelj izrade: Gradski ured za gospodarstvo, ekološku održivost i  
 stratejsko planiranje  
 Stručni izrađivač: Zavod za prostorno uređenje Grada Zagreba  
 Odluka o izradi: Odluka o izradi izmjena i dopuna  
 Generalnoga urbanističkog plana grada Zagreba (15/23)  
 Koordinatni sustav: HTRS96/TM

ZAGREB-48



podjela listova HTRS96/TM

5-4-2-106-9	5-5-2-106-9
5-9-2-106-9	5-10-2-106-9



MJERILO 1:0

Podloga: katastarska podloga, rujan 2022.  
 Gradski ured za katastar i geodetske poslove Grada  
 Nositelj izrade: Gradski ured za gospodarstvo, ekološku održivost i  
 strategijsko planiranje  
 Stručni izrađivač: Zavod za prostorno uređenje Grada Zagreba  
 Odluka o izradi: Odluka o izradi izmjena i dopuna  
 Generalnoga urbanističkog plana grada Zagreba (15/23)  
 Koordinatni sustav: HTRS96/TM